



Holstebro Kommune  
Natur og Miljø  
Nupark 51, 1. sal  
7500 Holstebro



**Holstebro**  
Nupark 51, 1. sal  
7500 Holstebro  
Tlf.: 9611 7557

# Kloakoplande Plan

Kloakerede områder til renselanlæg : **Bur**

Delopland	Opland	Areal ha.	Befæs.- grad	Kloaksystem	Spildevandsbelastning					Total		Udløb	Status/Plan	Bemærkning	
					Bolig		Erhverv		Indsivning		PE				m <sup>3</sup> /år
					PE	m <sup>3</sup> /år	PE	m <sup>3</sup> /år	%	m <sup>3</sup> /år	PE	m <sup>3</sup> /år			
<b>Bur</b>															
<b>BU008</b>	<b>Bur</b>	<b>3,0</b>	<b>0,60</b>	<b>Separat</b>	<b>0</b>	<b>150</b>	<b>5</b>			<b>150</b>		<b>UBU06R</b>	<b>P</b>	<b>KP: 19.E.01</b>	
BU001	Bur	2,8	0,00	Spv	5	0	18	24	5	158			S+P		
BU002	Bur	1,6	0,45	Spv. M. vejvand	40	0	18	288	40	1.888		UBU02R	S+P		
BU003	Bur	4,0	0,40	Separat	67	5	18	190	72	1.245		UBU05R	S+P	Udløb i Mergelgrav	
BU004	Bur	15,1	0,50	<b>Separat</b>	210	48	18	975	258	6.390		UBU06R	S+P		
BU005	Bur	0,8	0,60	Separat	32	0	18	17	32	111		UBU04S	S+P		
BU006	Bur	3,8	0,45	Separat	32	0	18	141	32	926		UBU03R	S+P	Udløb i Mergelgrav	
BU007	Bur	0,6	0,45	Separat	<b>15</b>	0		0	<b>15</b>			UBU01R	S+P	Udløb i Mergelgrav (Sivesø)	
BU009	Bur	0,1	0,60	Fælles	5	0	18	4	5	25		UBU04S	S+P	Bur Renseanlæg	
Sum område:		31,8			406	203		1.639	609	10.743					
Sum renselanlæg:		31,8			406	203		1.639	609	10.743					



Holstebro Kommune  
Natur og Miljø  
Nupark 51, 1. sal  
7500 Holstebro



**Holstebro**  
Nupark 51, 1. sal  
7500 Holstebro  
Tlf.: 9611 7557

# Kloakoplande Plan

Kloakerede områder til renselanlæg : **Holstebro**

Delopland		Spildevandsbelastning			Total		Udløb	Status/Plan	Bemærkning					
Opland	Areal ha.	Befæs.- grad	Kloaksystem	Bolig PE	Erhverv PE	Indsivning %				PE	m <sup>3</sup> /år			
<b>BO011</b>	<b>Borbjerg</b>	<b>8,5</b>	<b>0,40</b>	<b>Separat (Perspektiv)</b>	<b>509</b>	<b>20.370</b>	<b>0</b>	<b>0</b>	<b>5</b>	<b>509</b>		<b>UBO02R</b>	<b>P</b>	<b>Perspektiv opland</b>
BO001	Borbjerg	9,2	0,35	Separat	158		12	34	1.956	170	7.710	UBO01R	S+P	
BO002	Borbjerg	11,7	0,35	Separat	272		10	34	2.747	282	10.826	UBO02R	S+P	
BO003	Borbjerg	3,2	0,30	Separat	80		0	34	609	80	2.399	UBO03R	S+P	Udløb til sumpområde.
BO004	Borbjerg	0,3	0,00	Spv	8		0		0	8	0		S+P	
BO005	Borbjerg	0,5	0,00	Spv	10		0	34	26	10	103		S+P	
BO006	Borbjerg	0,7	0,00	Spv	10		8	34	559	18	2.203		S+P	
BO007	Borbjerg	0,3	0,00	Spv	15		0	34	43	15	170		S+P	
BO008	Borbjerg	2,3	0,50	Separat	0		0		0	0	0	UBO06R	S+P	KP 2009: 13.B.03 Boligformål
BO009	Borbjerg	0,4	0,70	Separat	0		8		0	8	0	UBO01R	S+P	KP 2009: 13.E.01 Erhvervsformål
BO012	Borbjerg	0,1	0,00	Spv	12		0		0	12	0		S+P	Bolig
BO013	Borbjerg	0,1	0,00	Spv	18		0		0	18	0		S+P	Bolig
BO014	Borbjerg	0,2	0,00	Spv	12		0		0	12	0		S+P	Bolig
Sum område:		37,6			1.104	20.370	38	0	5.940	1.142	23.411			

Halgård		Spildevandsbelastning			Total		Udløb	Status/Plan	Bemærkning				
Opland	Areal ha.	Befæs.- grad	Kloaksystem	Bolig PE	Erhverv PE	Indsivning %				PE	m <sup>3</sup> /år		
<b>HG011</b>	<b>Halgård</b>	<b>38,6</b>	<b>0,60</b>	<b>Separat</b>	<b>1.157</b>	<b>0</b>	<b>5</b>	<b>1.157</b>		<b>UHG15R</b>	<b>P</b>	<b>KP 2009: 02.O.41 er et</b>	
HG001	Halgård	21,5	0,60	Separat	28	158	34	2.274	186	8.961	UHG15R	S+P	
HG002	Halgård	2,6	0,70	Spv	2	20	34	159	22	628	UHG12R	S+P	Privat udledning
HG003	Halgård	17,7	0,50	Separat	20	22	34	600	42	2.365	UHG14R	S+P	
HG004	Halgård	47,7	0,25	Separat	1.136	8	34	4.856	1.144	19.137	UHG18R	S+P	
HG005	Halgård	0,5	0,35	Privat Separat	0	10	34	183	10	720	UHG10R	S+P	

**Kloaksystem**

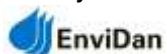
Separat: Separatkloakeret

Fælles: Fælleskloakeret

SPV: Spildevandskloakeret

SPV m. LAR: Spildevandskloakeret med lokal afledning

**Status/Plan**





Holstebro Kommune  
Natur og Miljø  
Nupark 51, 1. sal  
7500 Holstebro



**Holstebro**  
Nupark 51, 1. sal  
7500 Holstebro  
Tlf.: 9611 7557

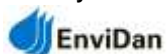
# Kloakoplande Plan

Kloakerede områder til renselanlæg : **Holstebro**

Delopland	Opland	Areal ha.	Befæs.- grad	Kloaksystem	Spildevandsbelastning					Total		Udløb	Status/Plan	Bemærkning	
					Bolig		Erhverv		Indsivning		PE				m³/år
					PE	m³/år	PE	m³/år	%	m³/år	PE	m³/år			
<b>Halgård</b>															
HG006	Halgård	0,3	0,30	Separat	2	0	34	52	2	204	UHG08R	S+P			
HG007	Halgård	0,4	0,60	Privat Separat	0	0		0	0	0	UHG11R	S+P			
HG008	Halgård	2,0	0,00	Spv	2	10	34	29	12	113		S+P			
HG009	Halgård	2,0	0,70	Separat	0	<b>100</b>		0	<b>100</b>		UHG14R	S+P	KP: 2009: 02.E.29 Erhvervsformål		
HG012	Halgård	6,3	0,25	Separat	75	0		0	75	0	UHG18R	S+P			
HG013	Halgård	4,0	0,20	Privat Separat				0			UHG18R	S+P			
HG014	Halgård	0,6	0,60	Separat	47	2	34	83	49	327	UHG11R	S+P			
HG015	Halgård	0,6	0,30	Separat	12	0	34	100	12	394	UHG10R	S+P			
Sum område:		144,7			2.481	330		8.334	2.811	32.847					
<b>Hogager</b>															
HA005	Hogager	0,9	0,25	Spv	43	0	5		43			P	KP: 26.B.01 Boligformål		
HA006	Hogager	0,9	0,00	Spv	27	0	5		27			P	KP: 26.B.01 Boligformål		
HA007	Hogager	0,5	0,00	Spv	16	0	5		16			P	KP: 26.B.01 Boligformål		
HA008	Hogager	0,4	0,00	Spv	11	0	5		11			P	KP: 26.B.01 Boligformål		
HA001	Hogager	0,7	0,00	Spv	15	0	34	34	15	135		S+P			
HA002	Hogager	11,1	0,30	Separat	163	20	34	1.364	183	5.376	UHA02R	S+P			
HA003	Hogager	1,4	0,20	Separat	20	0	34	289	20	1.138	UHA02R	S+P	Vejvand udledes til recipient.		
HA004	Hogager	1,1	0,35	Separat	25	0	34	265	25	1.045	UHA02R	S+P			
HA009	Hogager	0,2		Spv	25	0		0	25	0		S+P			
Sum område:		17,2			345	20		1.952	365	7.694					

## Holstebro

**Kloaksystem** Separat: Separatkloakeret Fælles: Fælleskloakeret SPV: Spildevandskloakeret SPV m. LAR: Spildevandskloakeret med lokal afledning





Holstebro Kommune  
Natur og Miljø  
Nupark 51, 1. sal  
7500 Holstebro



**Holstebro**  
Nupark 51, 1. sal  
7500 Holstebro  
Tlf.: 9611 7557

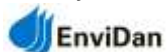
# Kloakoplande Plan

Kloakerede områder til renselanlæg : **Holstebro**

Delopland				Kloaksystem	Spildevandsbelastning					Total		Udløb	Status/Plan	Bemærkning	
	Opland	Areal ha.	Befæs.- grad		Bolig		Erhverv		Indsivning		PE				m <sup>3</sup> /år
					PE	m <sup>3</sup> /år	PE	m <sup>3</sup> /år	%	m <sup>3</sup> /år					
<b>Holstebro</b>															
HO096	Holstebro	4,2	0,60	Separat	127		0		5		127		UHO39R	P	
HO240	Holstebro	24,8	0,50	Separat	745		0		5		745		UHO143R	P	KP 2009: 02.B.31
HO248	Holstebro	8,1	0,70	Separat	0		425		5		425		UHO39R	P	KP 2009: 02.E.02
HO252	Holstebro	11,0	0,80	Separat	0	0	773	30.923	5		773		UHO110R	P	KP 2009: 02.E.08
HO253	Holstebro	68,9	0,70	Separat (Perspektiv)	0		1.140		5		1.140		UHO96R	P	Perspektiv opland
HO255	Holstebro	10,6	0,70	Separat	30		2.000		5		2.030		UHO39R	P	KP 2009: 02.E.01
HO256	Holstebro	80,8	0,50	Separat (Perspektiv)	2.440		0		5		2.440		UHO148R	P	Perspektiv opland
HO257	Holstebro	8,5	0,70	Separat	0		490		5		490		UHO96R	P	KP 2009: 02.E.30
HO261	Holstebro	11,3	0,00	Separat (Perspektiv)					5					P	Perspektiv opland
HO274	Holstebro	10,2	0,70	Separat	0		561		5		561		UHO39R	P	KP 2009: 02.E.01
HO275	Holstebro	4,1	0,70	Separat	0		338		5		338		UHO39R	P	KP 2009: 02.E.01
HO292	Holstebro	7,9	0,70	Separat	235		0		5		235		UHO39R	P	KP: 02.E.03
HO300	Holstebro	0,1	0,00	Spv	4		0		5		4			P	
HO301	Holstebro	7,7	0,40	Separat	225		0		5		225		UHO37R	P	
HO305	Holstebro	30,3	0,50	Separat	914		0		5		914		UHO143R	P	
HO307	Holstebro	0,2	0,50	Separat	10		0		5		10		UHO39R	P	
HO312	Holstebro	19,5	0,50	Separat	600		0		5		600		UHO133R	P	
HO313	Holstebro	0,1		Spv					5					P	
HO314	Holstebro	30,2	0,50	Separat	900		0		5		900		UHO133R	P	
HO315	Holstebro	43,6	0,50	Separat (Perspektiv)	1.300		0		5		1.300		UHO133R	P	Perspektiv opland

**Kloaksystem** Separat: Separatkloakeret Fælles: Fælleskloakeret SPV: Spildevandskloakeret SPV m. LAR: Spildevandskloakeret med lokal afledning

**Status/Plan**





Holstebro Kommune  
Natur og Miljø  
Nupark 51, 1. sal  
7500 Holstebro



**Holstebro**  
Nupark 51, 1. sal  
7500 Holstebro  
Tlf.: 9611 7557

# Kloakoplande Plan

Kloakerede områder til renselanlæg : **Holstebro**

Delopland	Opland	Areal ha.	Befæs.- grad	Kloaksystem	Spildevandsbelastning					Total		Udløb	Status/Plan	Bemærkning	
					Bolig		Erhverv		Indsivning		PE				m³/år
					PE	m³/år	PE	m³/år	%	m³/år	PE	m³/år			
<b>Holstebro</b>															
<b>HO319</b>	<b>Holstebro</b>	<b>6,0</b>	<b>0,50</b>	<b>Separat</b>	<b>180</b>		<b>0</b>		<b>5</b>		<b>180</b>		<b>UHO303R</b>	<b>P</b>	
HO001	Holstebro	1,1	0,35	Separat	58		0		34	386	58	1.522	UHO18R	S+P	
HO002	Holstebro	0,5	0,00	Spv	10		0		34	94	10	371		S+P	
HO003	Holstebro	0,5	0,40	<b>Separat</b>	20		0		34	142	20	559	UHO63R	S+P	
HO004	Holstebro	1,9	0,45	Privat separat	75		0		34	634	75	2.500	UHO122R	S+P	
HO005	Holstebro	0,7	0,45	Spv. M. vejvand	2		0		34	50	2	198	UHO121R	S+P	
HO006	Holstebro	5,5	0,00	Spv	12		20		34	121	32	476		S+P	
HO007	Holstebro	0,2	0,25	Separat	2		0		34	17	2	67	UHO63R	S+P	
HO008	Holstebro	0,3	0,45	Separat	10		0		34	76	10	299	UHO57R	S+P	
HO009	Holstebro	4,6	0,50	Separat	0		5		34	7	5	29	UHO128R	S+P	
HO010	Holstebro	0,6	0,50	Separat	30		0		34	191	30	752	UHO10R	S+P	
HO011	Holstebro	21,0	0,20	Separat	23		45		34	1.064	68	4.193	UHO39R	S+P	
HO012	Holstebro	3,0	0,35	Separat	55		0		34	938	55	3.697	UHO124R	S+P	
HO013	Holstebro	0,8	0,00	Spv	10		0		34	110	10	433		S+P	
HO014	Holstebro	0,5	0,85	Separat	85		2		34	1.814	87	7.148	UHO02R	S+P	
HO015	Holstebro	0,5	0,40	Separat	40		0		34	266	40	1.048	UHO32R	S+P	
HO016	Holstebro	2,6	0,40	Separat	100		0		34	1.069	100	4.213	UHO127R	S+P	Delvist nedsivning.
HO017	Holstebro	2,3	0,35	Separat	50		0		34	771	50	3.039	UHO123R	S+P	Delvis nedsivning.
HO018	Holstebro	2,7	0,00	Spv	30		0		34	300	30	1.181		S+P	
HO019	Holstebro	4,7	0,45	Separat	368		8		34	2.350	376	9.261	UHO17R	S+P	
HO020	Holstebro	0,6	0,65	Separat	78		0		34	385	78	1.516	UHO14R	S+P	
HO021	Holstebro	0,2	0,00	Privat spv	<b>5</b>		0			5	<b>5</b>			S+P	
HO022	Holstebro	0,7	0,35	Separat	<b>30</b>		0			174	<b>30</b>		UHO09R	S+P	
HO023	Holstebro	0,6	0,60	Separat	0		0			0	0		UHO05R	S+P	

**Kloaksystem**

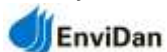
Separat: Separatkloakeret

Fælles: Fælleskloakeret

SPV: Spildevandskloakeret

SPV m. LAR: Spildevandskloakeret med lokal afledning

**Status/Plan**





Holstebro Kommune  
Natur og Miljø  
Nupark 51, 1. sal  
7500 Holstebro



**Holstebro**  
Nupark 51, 1. sal  
7500 Holstebro  
Tlf.: 9611 7557

# Kloakoplande Plan

Kloakerede områder til renselanlæg : **Holstebro**

Delopland	Opland	Areal ha.	Befæs.- grad	Kloaksystem	Spildevandsbelastning				Total		Udløb	Status/Plan	Bemærkning
					Bolig PE	Erhverv PE	Indsivning %	Indsivning m³/år	PE	m³/år			
HO024	Holstebro	0,9	0,30	Separat	20	0		101	20		UHO07R	S+P	
HO025	Holstebro	0,9	0,30	Privat Separat	70	0		368	70		UHO97R	S+P	
HO026	Holstebro	1,0	0,35	Separat	30	0		176	30		UHO55R	S+P	
HO027	Holstebro	1,2	0,50	Separat	45	0		477	45		UHO07R	S+P	
HO028	Holstebro	0,9	0,00	Privat Spv	45	0		299	45			S+P	NEDSIVNING
HO029	Holstebro	1,0	0,45	Separat	35	0		180	35		UHO15R	S+P	
HO030	Holstebro	1,1	0,35	Separat	0	5	34	46	5	181	UHO42R	S+P	
HO031	Holstebro	1,1	0,50	Separat	10	0		57	10		UHO39R	S+P	
HO032	Holstebro	1,1	0,65	Separat	0	40		231	40		UHO50R	S+P	
HO033	Holstebro	1,2	0,00	Spv	5	0		0	5	0		S+P	
HO034	Holstebro	1,0	0,35	Separat	75	0		432	75		UHO27R	S+P	
HO035	Holstebro	9,9	0,80	Separat	0	60	34	116.703	60	459.946	UHO15R	S+P	Hjermvej, Arla
HO036	Holstebro	0,0	0,00	Privat spv	10	0		57	10			S+P	
HO037	Holstebro	1,7	0,30	Separat	0	135		898	135		UHO94R	S+P	
HO038	Holstebro	1,7	0,40	Separat	110	0		804	110		UHO117R	S+P	
HO039	Holstebro	2,0	0,30	Separat	135	0		952	135		UHO27R	S+P	
HO040	Holstebro	1,8	0,45	Separat	110	0		734	110		UHO33R	S+P	
HO041	Holstebro	1,6	0,45	Separat	100	0		714	100		UHO19R	S+P	
HO042	Holstebro	2,0	0,55	Separat	0	565		2.429	565		UHO14R	S+P	
HO043	Holstebro	0,1	0,00	Privat spv	5	0		0	5			S+P	
HO044	Holstebro	2,1	0,60	Privat Separat	155	0		1.124	155		UHO39R	S+P	Nedsivning af overfladevand.
HO045	Holstebro	5,7	0,45	Separat	140	0		602	140		UHO37R	S+P	
HO046	Holstebro	2,5	0,85	Separat	410	25		1.903	435		UHO36R	S+P	
HO047	Holstebro	2,1	0,35	Separat	5	0		227	5		UHO93R	S+P	

**Kloaksystem**

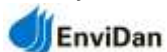
Separat: Separatkloakeret

Fælles: Fælleskloakeret

SPV: Spildevandskloakeret

SPV m. LAR: Spildevandskloakeret med lokal afledning

**Status/Plan**





Holstebro Kommune  
Natur og Miljø  
Nupark 51, 1. sal  
7500 Holstebro



## Holstebro

Nupark 51, 1. sal  
7500 Holstebro  
Tlf.: 9611 7557

# Kloakoplande Plan

Kloakerede områder til renselanlæg : **Holstebro**

Delopland				Spildevandsbelastning						Total		Udløb	Status/Plan	Bemærkning	
	Opland	Areal ha.	Befæs.- grad	Kloaksystem	Bolig		Erhverv		Indsivning						
					PE	m <sup>3</sup> /år	PE	m <sup>3</sup> /år	%	m <sup>3</sup> /år	PE				m <sup>3</sup> /år
<b>Holstebro</b>															
HO048	Holstebro	1,3	0,35	Separat	<b>50</b>		0			366	<b>50</b>		UHO28R	S+P	
HO049	Holstebro	2,6	0,00	Spv	80		0		34	855	80	3.371		S+P	
HO050	Holstebro	0,9	0,60	Separat	<b>20</b>		<b>0</b>			145	<b>20</b>		UHO150R	S+P	
HO051	Holstebro	2,9	0,35	Spv. M. vejvand	66		0			743	66		UHO119R	S+P	Privat nedsivning. På sigt laves fælles bassin for HO051 og HO054 med udløb UHO119R via bassin.
HO052	Holstebro	3,2	0,45	Privat Separat	<b>150</b>		<b>0</b>			922	<b>150</b>		UHO065R	S+P	
HO053	Holstebro	3,5	0,15	Separat	<b>15</b>		<b>0</b>			218	<b>15</b>		UHO06R	S+P	
HO054	Holstebro	9,1	0,35	Spv. M. vejvand	<b>445</b>		0			2.834	<b>445</b>		UHO119R	S+P	
HO055	Holstebro	3,7	0,45	Separat	<b>275</b>		<b>0</b>			1.676	<b>275</b>		UHO31R	S+P	
HO056	Holstebro	3,9	0,80	Separat	<b>315</b>		<b>880</b>			8.811	<b>1.195</b>		UHO03R	S+P	
HO057	Holstebro	3,9	0,35	Separat	<b>205</b>		0			2.902	<b>205</b>		UHO30R	S+P	
HO058	Holstebro	3,6	0,40	Separat	<b>255</b>		0			1.355	<b>255</b>		UHO08R	S+P	
HO059	Holstebro	5,0	0,45	Separat	<b>240</b>		<b>0</b>			1.688	<b>240</b>		UHO52R	S+P	
HO060	Holstebro	5,2	0,45	Separat	<b>245</b>		<b>120</b>			2.414	<b>365</b>		UHO59R	S+P	
HO061	Holstebro	6,0	0,40	Separat	<b>255</b>		0			1.853	<b>255</b>		UHO21R	S+P	
HO062	Holstebro	6,1	0,40	Separat	<b>220</b>		<b>190</b>			2.611	<b>410</b>		UHO25R	S+P	
HO063	Holstebro	5,3	0,00	Spv	2		0		34	43	2	169		S+P	
HO064	Holstebro	5,7	0,00	Privat Spv	<b>425</b>		<b>0</b>			2.752	<b>425</b>			S+P	Nedsivning af overfladevand.
HO065	Holstebro	17,1	0,30	Separat	<b>715</b>		<b>0</b>			4.433	<b>715</b>		UHO122R	S+P	
HO066	Holstebro	0,6	0,00	Spv	18		0		34	28	18	109	UHO94R	S+P	
HO067	Holstebro	6,0	0,00	Privat Spv	<b>100</b>		<b>415</b>			3.355	<b>515</b>			S+P	
HO068	Holstebro	5,8	0,60	Separat	<b>380</b>		<b>0</b>			3.976	<b>380</b>		UHO02R	S+P	

### Kloaksystem

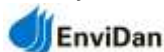
Separat: Separatkloakeret

Fælles: Fælleskloakeret

SPV: Spildevandskloakeret

SPV m. LAR: Spildevandskloakeret med lokal afledning

### Status/Plan





Holstebro Kommune  
Natur og Miljø  
Nupark 51, 1. sal  
7500 Holstebro



**Holstebro**  
Nupark 51, 1. sal  
7500 Holstebro  
Tlf.: 9611 7557

# Kloakoplande Plan

Kloakerede områder til renselanlæg : **Holstebro**

Delopland	Opland	Areal ha.	Befæs.- grad	Kloaksystem	Spildevandsbelastning					Total		Udløb	Status/Plan	Bemærkning	
					Bolig		Erhverv		Indsivning %	Indsivning m³/år	PE				m³/år
					PE	m³/år	PE	m³/år							
HO069	Holstebro	6,6	0,80	Separat	<b>635</b>		<b>1.080</b>			10.825	<b>1.715</b>		UHO53R	S+P	
HO070	Holstebro	5,3	0,00	Spv	75		2		34	1.101	77	4.338		S+P	
HO071	Holstebro	6,8	0,40	Separat	<b>405</b>		0			2.688	<b>405</b>		UHO39R	S+P	
HO072	Holstebro	7,0	0,00	Spv	302		0		34	2.485	302	9.794		S+P	Nedsivning af overfladevand inklusiv vejvand
HO073	Holstebro	7,1	0,60	Separat	<b>330</b>		<b>0</b>			2.588	<b>330</b>		UHO06R	S+P	
HO074	Holstebro	5,7	0,45	Separat	<b>335</b>					1.664			UHO20R	S+P	
HO075	Holstebro	7,6	0,60	Separat	768		30		34	6.117	798	24.109	UHO54R	S+P	
HO076	Holstebro	7,5	0,40	Separat	<b>110</b>		<b>105</b>			862	<b>215</b>		UHO39R	S+P	
HO077	Holstebro	8,1	0,45	Separat	<b>370</b>		<b>0</b>			2.328	<b>370</b>		UHO58R	S+P	
HO078	Holstebro	9,0	0,45	Separat	<b>435</b>		0			2.729	<b>435</b>		UHO39R	S+P	
HO079	Holstebro	8,1	<b>0,40</b>	<b>Separat</b>	<b>495</b>		<b>0</b>			2.972	<b>495</b>		UHO11R	S+P	Samlet befæstelse status: 0,4 (vejvand)
HO080	Holstebro	11,0	0,30	Separat	<b>170</b>		<b>2.950</b>			2.683	<b>3.120</b>		UHO39R	S+P	
HO081	Holstebro	9,4	0,30	Separat	<b>50</b>		<b>2.950</b>			21.190	<b>3.000</b>		UHO39R	S+P	Måbjergværket
HO082	Holstebro	8,9	0,50	Privat Separat	<b>670</b>		<b>130</b>			5.813	<b>800</b>		UHO44R	S+P	
HO083	Holstebro	13,4	0,80	Separat	<b>885</b>		<b>735</b>			10.233	<b>1.620</b>		UHO36R	S+P	
HO084	Holstebro	10,0	0,45	Separat	<b>595</b>		<b>1.985</b>			21.365	<b>2.580</b>		UHO36R	S+P	
HO085	Holstebro	5,9	0,40	Separat	<b>300</b>		0			2.040	<b>300</b>		UHO39R	S+P	
HO086	Holstebro	9,3	0,70	Separat	<b>585</b>		<b>10</b>			3.654	<b>595</b>		UHO36R	S+P	
HO087	Holstebro	7,0	0,60	Separat	<b>350</b>		<b>0</b>			1.939	<b>350</b>		UHO51R	S+P	
HO088	Holstebro	8,1	0,25	Separat	<b>225</b>		0			1.367	<b>225</b>		UHO131R	S+P	
HO089	Holstebro	0,8	0,45	Separat	<b>75</b>		0			451	<b>75</b>		UHO123R	S+P	
HO090	Holstebro	10,7	0,70	Separat	<b>160</b>		<b>0</b>			778	<b>160</b>		UHO39R	S+P	

**Kloaksystem**

Separat: Separatkloakeret

Fælles: Fælleskloakeret

SPV: Spildevandskloakeret

SPV m. LAR: Spildevandskloakeret med lokal afledning

**Status/Plan**







Holstebro Kommune  
Natur og Miljø  
Nupark 51, 1. sal  
7500 Holstebro



**Holstebro**  
Nupark 51, 1. sal  
7500 Holstebro  
Tlf.: 9611 7557

# Kloakoplande Plan

Kloakerede områder til renselanlæg : **Holstebro**

Delopland	Opland	Areal ha.	Befæs.- grad	Kloaksystem	Spildevandsbelastning					Total		Udløb	Status/Plan	Bemærkning	
					Bolig		Erhverv		Indsivning %	Indsivning m³/år	PE				m³/år
					PE	m³/år	PE	m³/år							
HO091	Holstebro	10,2	<b>0,45</b>	Separat	<b>610</b>		0		34	3.713	<b>610</b>		UHO39R	S+P	
HO092	Holstebro	11,4	0,35	Separat	322		0		34	3.713	322	14.634	UHO63R	S+P	
HO093	Holstebro	16,7	0,25	Separat	<b>510</b>		<b>170</b>			3.113	<b>680</b>		UHO63R	S+P	
HO094	Holstebro	7,0	0,00	privat Spv	<b>970</b>		0			5.323	<b>970</b>			S+P	Nedsivning af overfaldevand
HO095	Holstebro	13,4	0,40	Separat	88		78		34	1.195	166	4.711	UHO39R	S+P	
HO097	Holstebro	15,2	0,60	Separat	<b>240</b>		<b>495</b>			3.568	<b>735</b>		UHO92R	S+P	
HO098	Holstebro	11,4	0,00	Privat Spv	<b>300</b>		<b>330</b>			4.756	<b>630</b>			S+P	Nedsivning
HO099	Holstebro	20,0	0,75	Separat	410		28		34	3.904	438	15.385	UHO94R	S+P	
HO100	Holstebro	16,3	0,20	Separat	<b>225</b>		<b>0</b>			1.874	<b>225</b>		UHO39R	S+P	
HO101	Holstebro	20,7	0,70	Separat	0		65		34	699	65	2.756	UHO39R	S+P	
HO102	Holstebro	9,2	0,80	Separat	<b>40</b>		<b>1.335</b>			4.349	<b>1.375</b>		UHO39R	S+P	
HO103	Holstebro	20,2	0,45	Separat	605		22		34	7.008	627	27.620	UHO065R	S+P	
HO104	Holstebro	2,7	0,40	Separat	95		0		34	1.120	95	4.413	UHO11R	S+P	
HO105	Holstebro	21,8	0,50	Separat	<b>1.335</b>		<b>15</b>			9.476	<b>1.350</b>		UHO36R	S+P	
HO106	Holstebro	23,5	0,70	Separat	<b>210</b>		<b>200</b>			1.590	<b>410</b>		UHO39R	S+P	
HO107	Holstebro	26,1	0,35	Separat	<b>0</b>		<b>1.345</b>			9.606	<b>1.345</b>		UHO20R	S+P	
HO108	Holstebro	37,3	0,50	Separat	<b>125</b>		<b>20</b>			715	<b>145</b>		UHO39R	S+P	
HO109	Holstebro	33,7	0,35	Separat	<b>1.265</b>		0			8.497	<b>1.265</b>		UHO39R	S+P	
HO110	Holstebro	31,2	0,70	Separat	<b>1.165</b>		<b>10</b>			8.236	<b>1.175</b>		UHO18R	S+P	
HO111	Holstebro	44,6	0,40	Separat	<b>1.720</b>		0			11.559	<b>1.720</b>		UHO41R	S+P	
HO112	Holstebro	62,0	0,35	Separat	1.702		10		34	18.881	1.712	74.413	UHO39R	S+P	
HO113	Holstebro	77,6	0,35	Separat	<b>2.885</b>		<b>0</b>			19.440	<b>2.885</b>		UHO37R	S+P	
HO114	Holstebro	87,1	0,45	Separat	<b>2.545</b>		<b>620</b>			21.263	<b>3.165</b>		UHO39R	S+P	
HO115	Holstebro	52,5	0,35	Separat	<b>1.685</b>		<b>15</b>			11.724	<b>1.700</b>		UHO49R	S+P	

**Kloaksystem**

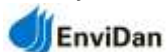
Separat: Separatkloakeret

Fælles: Fælleskloakeret

SPV: Spildevandskloakeret

SPV m. LAR: Spildevandskloakeret med lokal afledning

**Status/Plan**





Holstebro Kommune  
Natur og Miljø  
Nupark 51, 1. sal  
7500 Holstebro



**Holstebro**  
Nupark 51, 1. sal  
7500 Holstebro  
Tlf.: 9611 7557

# Kloakoplande Plan

Kloakerede områder til renselanlæg : **Holstebro**

Delopland	Opland	Areal ha.	Befæs.- grad	Kloaksystem	Spildevandsbelastning					Total		Udløb	Status/Plan	Bemærkning	
					Bolig		Erhverv		Indsivning %	Indsivning m³/år	PE				m³/år
					PE	m³/år	PE	m³/år							
HO116	Holstebro	1,3	0,50	Spv	0		8		34	160	8	632	UHO125R	S+P	Privat nedsivning/udledning
HO117	Holstebro	0,1	0,25	Separat	<b>5</b>		0			27	<b>5</b>		UHO151R	S+P	
HO118	Holstebro	54,4	0,45	Separat	2.324		292		34	18.654	2.616	73.518	UHO62R	S+P	
HO119	Holstebro	0,8	0,45	Separat	<b>95</b>		0			517	<b>95</b>		UHO123R	S+P	
HO120	Holstebro	3,7	0,35	Separat	<b>175</b>		0			1.130	<b>175</b>		UHO123R	S+P	Delvis nedsivning.
HO121	Holstebro	22,5	0,50	Separat	0		<b>195</b>			697	<b>195</b>		UHO123R	S+P	
HO122	Holstebro	0,9	0,60	Separat	<b>65</b>		0			384	<b>65</b>		UHO123R	S+P	
HO123	Holstebro	1,1	0,30	Separat	<b>55</b>		0			323	<b>55</b>		UHO126R	S+P	
HO124	Holstebro	2,8	0,35	Privat Separat	372		5		34	1.565	377	6.167	UHO126R	S+P	
HO125	Holstebro	0,5	0,00	Spv	2		0		34	42	2	166		S+P	
HO126	Holstebro	3,4	0,30	Separat	<b>155</b>		0			996	<b>155</b>		UHO130R	S+P	Delvis nedsivning.
HO127	Holstebro	3,1	0,00	Spv	10		5		34	223	15	879		S+P	
HO128	Holstebro	3,6	0,90	Spv	0		20		34	170	20	670	UHO115R	S+P	Privat Udledning
HO129	Holstebro	4,7	0,35	Separat	<b>210</b>		0			1.482	<b>210</b>		UHO129R	S+P	Delvis nedsivning.
HO130	Holstebro	0,3	0,35	<b>Separat</b>	<b>25</b>		0			164	<b>25</b>		UHO10R	S+P	
HO131	Holstebro	0,6	0,30	<b>Separat</b>	<b>10</b>		0			44	<b>10</b>		UHO18R	S+P	
HO132	Holstebro	0,3	0,35	Separat	<b>30</b>		0			188	<b>30</b>		UHO54R	S+P	
HO133	Holstebro	0,4	0,35	<b>Separat</b>	<b>35</b>		0			240	<b>35</b>		UHO56R	S+P	
HO134	Holstebro	0,6	0,40	Separat	<b>35</b>		<b>0</b>			202	<b>35</b>		UHO06R	S+P	Overfladevand nedsiver
HO135	Holstebro	0,4	0,45	Fælles	<b>25</b>		0			99	<b>25</b>		UHO61S	S+P	
HO136	Holstebro	0,6	0,20	<b>Separat</b>	<b>35</b>		0			218	<b>35</b>		UHO10R	S+P	
HO137	Holstebro	0,6	0,25	Separat	<b>65</b>		0			442	<b>65</b>		UHO07R	S+P	
HO138	Holstebro	0,7	0,35	<b>Separat</b>	<b>25</b>		<b>0</b>			175	<b>25</b>		UHO18R	S+P	
HO139	Holstebro	0,9	0,40	Separat	<b>65</b>		<b>0</b>			304	<b>65</b>		UHO36R	S+P	

**Kloaksystem**

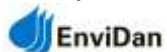
Separat: Separatkloakeret

Fælles: Fælleskloakeret

SPV: Spildevandskloakeret

SPV m. LAR: Spildevandskloakeret med lokal afledning

**Status/Plan**





Holstebro Kommune  
Natur og Miljø  
Nupark 51, 1. sal  
7500 Holstebro



**Holstebro**  
Nupark 51, 1. sal  
7500 Holstebro  
Tlf.: 9611 7557

# Kloakoplande Plan

Kloakerede områder til renselanlæg : **Holstebro**

Delopland	Opland	Areal ha.	Befæs.- grad	Kloaksystem	Spildevandsbelastning					Total		Udløb	Status/Plan	Bemærkning
					Bolig PE	Erhverv m <sup>3</sup> /år	Indsivning %	Indsivning m <sup>3</sup> /år	PE	m <sup>3</sup> /år				
<b>Holstebro</b>														
HO140	Holstebro	0,7	0,75	separat	60	0		373	60		UHO32R	S+P		
HO141	Holstebro	8,0	0,45	Separat	298	0	34	1.236	298	4.870	UHO116R	S+P		
HO142	Holstebro	1,1	0,40	Separat	55	0		294	55		UHO28R	S+P		
HO143	Holstebro	0,4	0,45	Separat	30			312			UHO18R	S+P		
HO144	Holstebro	1,2	0,35	Separat	80	0		479	80		UHO21R	S+P		
HO145	Holstebro	1,4	0,20	Separat	25	0	34	330	25	1.301	UHO07R	S+P		
HO146	Holstebro	1,7	0,30	Separat	110	5		817	115		UHO35R	S+P		
HO147	Holstebro	1,6	0,50	Separat	180	0		1.301	180		UHO61S	S+P		
HO148	Holstebro	1,6	0,45	Separat	180	0		1.415	180		UHO153R	S+P		
HO149	Holstebro	2,0	0,40	Fælles	30	30		319	60		UHO39R	S+P		
HO150	Holstebro	1,9	0,00	Privat Spv	75	5		0	80			S+P		
HO151	Holstebro	1,6	0,30	Separat	70	0		421	70		UHO153R	S+P		
HO152	Holstebro	0,2	0,60	Separat	25	0		0	25		UHO16R	S+P		
HO153	Holstebro	0,6	0,35	Separat	145	0		235	145		UHO11S	S+P		
HO154	Holstebro	3,3	0,50	Fælles	5	0		24	5		UHO61S	S+P		
HO155	Holstebro	3,6	0,65	Separat	350	40		2.549	390		UHO60R	S+P		
HO156	Holstebro	2,5	0,35	Separat	140	0		805	140		UHO11R	S+P		
HO157	Holstebro	4,4	0,20	Separat	180	0		1.295	180		UHO154R	S+P		
HO158	Holstebro	2,9	0,35	Separat	150	0		1.073	150		UHO065R	S+P		
HO159	Holstebro	3,7	0,80	Separat	0	38	34	761	38	3.000	UHO92R	S+P	Danlind	
HO160	Holstebro	2,9	0,40	Separat	0	135		0	135		UHO49R	S+P		
HO161	Holstebro	5,0	0,40	Privat Separat	330	0		2.338	330		UHO42R	S+P		
HO162	Holstebro	4,2	0,40	Separat	475	0		2.877	475		UHO154R	S+P		
HO163	Holstebro	8,4	0,35	Separat	520	0		3.825	520		UHO154R	S+P		

**Kloaksystem**

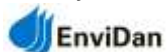
Separat: Separatkloakeret

Fælles: Fælleskloakeret

SPV: Spildevandskloakeret

SPV m. LAR: Spildevandskloakeret med lokal afledning

**Status/Plan**





Holstebro Kommune  
Natur og Miljø  
Nupark 51, 1. sal  
7500 Holstebro



**Holstebro**  
Nupark 51, 1. sal  
7500 Holstebro  
Tlf.: 9611 7557

# Kloakoplande Plan

Kloakerede områder til renselanlæg : **Holstebro**

Delopland	Opland	Areal ha.	Befæs.- grad	Kloaksystem	Spildevandsbelastning					Total		Udløb	Status/Plan	Bemærkning	
					Bolig		Erhverv		Indsivning %	Indsivning m³/år	PE				m³/år
					PE	m³/år	PE	m³/år							
HO164	Holstebro	5,2	0,35	Separat	<b>290</b>		<b>0</b>		1.846	<b>290</b>		UHO51R	S+P		
HO165	Holstebro	10,6	0,35	<b>Separat</b>	<b>415</b>		<b>0</b>		2.978	<b>415</b>		UHO154R	S+P		
HO166	Holstebro	12,4	0,35	<b>Separat</b>	<b>610</b>		<b>0</b>		4.156	<b>610</b>		UHO21R	S+P		
HO167	Holstebro	1,3	0,40	<b>Separat</b>					593			UHO154R	S+P		
HO168	Holstebro	7,7	0,45	separat	130		0	34	1.914	130	7.542	UHO39R	S+P		
HO169	Holstebro	3,3	0,00	Privat Spv	<b>285</b>		0		383	<b>285</b>			S+P		
HO170	Holstebro	9,2	0,35	Separat	<b>5</b>		0		185	<b>5</b>		UHO95R	S+P		
HO171	Holstebro	0,6	0,40	<b>Separat</b>	<b>45</b>		0		279	<b>45</b>		UHO54R	S+P		
HO172	Holstebro	3,2	0,35	Separat	<b>135</b>		0		974	<b>135</b>		UHO39R	S+P		
HO173	Holstebro	7,6	0,60	Separat	0		32	34	1.119	32	4.410	UHO39R	S+P		
HO174	Holstebro	4,3	0,25	Spv	0		10	34	137	10	540	UHO155R	S+P		
HO175	Holstebro	5,7	1,00	Separat	142		25	34	3.625	167	14.288	UHO150R	S+P		
HO176	Holstebro	2,6	0,45	Separat	80		0	34	848	80	3.341	UHO153R	S+P		
HO177	Holstebro	0,6	0,00	Spv	0		5	34	143	5	563		S+P		
HO178	Holstebro	11,1	0,00	Privat Spv	<b>1.345</b>		<b>75</b>		0	<b>1.420</b>			S+P		
HO179	Holstebro	13,6	0,35	separat	242		0	34	3.404	242	13.415	UHO118R	S+P		
HO180	Holstebro	4,6	0,00	Spv	95		0	34	1.090	95	4.295		S+P		
HO181	Holstebro	2,2	0,45	Privat separat	<b>110</b>		<b>0</b>		475	<b>110</b>		UHO104R	S+P		
HO182	Holstebro	12,1	0,80	Separat	<b>325</b>		<b>0</b>		1.351	<b>325</b>		UHO92R	S+P		
HO183	Holstebro	8,0	0,00	Spv	105		0	34	1.086	105	4.279		S+P		
HO184	Holstebro	3,3	0,00	Spv	152		0	34	964	152	3.799		S+P		
HO185	Holstebro	2,5	0,00	Spv	60		0	34	305	60	1.201		S+P		
HO186	Holstebro	8,2	0,00	Privat Spv	<b>130</b>		0		0	<b>130</b>			S+P	KP 2009: 02.F.04 Fritidsformål	
HO187	Holstebro	2,5	0,00	Spv	75		0	34	7	75	27		S+P		

**Kloaksystem**

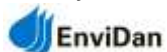
Separat: Separatkloakeret

Fælles: Fælleskloakeret

SPV: Spildevandskloakeret

SPV m. LAR: Spildevandskloakeret med lokal afledning

**Status/Plan**





Holstebro Kommune  
Natur og Miljø  
Nupark 51, 1. sal  
7500 Holstebro



**Holstebro**  
Nupark 51, 1. sal  
7500 Holstebro  
Tlf.: 9611 7557

# Kloakoplande Plan

Kloakerede områder til renselanlæg : **Holstebro**

Delopland				Kloaksystem	Spildevandsbelastning					Total		Udløb	Status/Plan	Bemærkning	
	Opland	Areal ha.	Befæs.- grad		Bolig		Erhverv		Indsivning		PE				m³/år
					PE	m³/år	PE	m³/år	%	m³/år					
HO188	Holstebro	0,9	0,00	Spv	20	0	34	205	20	809		S+P			
HO189	Holstebro	1,2	0,00	Spv	0	2	34	26	2	101	UHO103R	S+P	Udledning af filterskyllevand		
HO190	Holstebro	0,2	0,00	Spv	2	0	34	28	2	111		S+P			
HO191	Holstebro	22,1	0,45	Privat Separat	<b>550</b>	<b>400</b>		9.253	<b>950</b>		UHO42R	S+P			
HO192	Holstebro	25,1	0,50	privat Separat	<b>205</b>	<b>180</b>		2.845	<b>385</b>		UHO42R	S+P			
HO193	Holstebro	5,3	0,40	Privat Separat	<b>0</b>	<b>470</b>		3.356	<b>470</b>		UHO39R	S+P			
HO194	Holstebro	1,3	0,40	Separat	78	0	34	640	78	2.522	UHO39R	S+P			
HO195	Holstebro	0,5	0,50	Privat Separat	<b>50</b>	0		291	<b>50</b>		UHO36R	S+P			
HO196	Holstebro	1,4	0,50	Separat	70	8	34	551	78	2.172	UHO42R	S+P			
HO197	Holstebro	0,9	0,45	Separat	<b>55</b>	0		384	<b>55</b>		UHO39R	S+P			
HO198	Holstebro	0,6	0,45	Separat	<b>75</b>	0		514	<b>75</b>		UHO39R	S+P			
HO199	Holstebro	0,9	0,50	Privat separat	<b>85</b>	0		545	<b>85</b>		UHO18R	S+P			
HO200	Holstebro	1,6	0,40	Privat Separat	<b>25</b>	<b>185</b>		1.429	<b>210</b>		UHO150R	S+P			
HO201	Holstebro	0,6	0,45	Privat Separat	208	0	34	315	208	1.242	UHO150R	S+P			
HO202	Holstebro	2,0	0,35	Privat Separat	375	0	34	955	375	3.765	UHO36R	S+P			
HO203	Holstebro	0,7	0,45	Privat Separat	<b>70</b>	0		480	<b>70</b>		UHO39R	S+P			
HO204	Holstebro	0,5	0,45	Separat	<b>40</b>	0		209	<b>40</b>		UHO37R	S+P			
HO205	Holstebro	0,4	0,50	Separat	<b>35</b>	0		236	<b>35</b>		UHO41R	S+P			
HO206	Holstebro	3,4	0,55	Privat Separat	<b>115</b>	<b>110</b>		1.448	<b>225</b>		UHO39R	S+P			
HO207	Holstebro	2,1	0,70	Privat Separat	<b>20</b>	<b>0</b>		201	<b>20</b>		UHO36R	S+P			
HO208	Holstebro	1,1	0,55	Privat Separat	<b>85</b>	0		473	<b>85</b>		UHO36R	S+P			
HO209	Holstebro	3,6	0,45	Privat Separat	<b>410</b>	0		2.921	<b>410</b>		UHO39R	S+P			
HO210	Holstebro	1,8	0,30	Privat Separat	<b>10</b>	0		73	<b>10</b>		UHO150R	S+P			
HO211	Holstebro	0,8	0,50	Privat Separat	<b>40</b>	0		279	<b>40</b>		UHO25R	S+P			

**Kloaksystem**

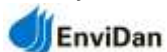
Separat: Separatkloakeret

Fælles: Fælleskloakeret

SPV: Spildevandskloakeret

SPV m. LAR: Spildevandskloakeret med lokal afledning

**Status/Plan**





Holstebro Kommune  
Natur og Miljø  
Nupark 51, 1. sal  
7500 Holstebro



**Holstebro**  
Nupark 51, 1. sal  
7500 Holstebro  
Tlf.: 9611 7557

# Kloakoplande Plan

Kloakerede områder til renselanlæg : **Holstebro**

Delopland	Delopland			Kloaksystem	Spildevandsbelastning					Total		Udløb	Status/Plan	Bemærkning	
	Opland	Areal ha.	Befæs.- grad		Bolig		Erhverv		Indsivning		PE				m³/år
					PE	m³/år	PE	m³/år	%	m³/år					
<b>Holstebro</b>															
HO212	Holstebro	2,0	0,40	Separat	95		0		513	95		UHO20R	S+P		
HO213	Holstebro	0,4	0,00	Spv	2		0	34	32	2	126		S+P		
HO214	Holstebro	0,8	0,35	Separat	50		0		344	50		UHO33R	S+P		
HO215	Holstebro	0,9	0,75	Separat	10		0		0	10		UHO62R	S+P		
HO216	Holstebro	0,2	0,00	Spv	2		0	34	34	2	135		S+P		
HO217	Holstebro	0,5	0,40	Fælles	15		0		170	15		UHO134S	S+P		
HO218	Holstebro	0,7	0,00	Spv	0		12	34	956	12	3.769		S+P		
HO220	Holstebro	1,8	0,40	Privat Fælles	90		0		635	90		UHO134S	S+P	Skal separeres ifm. separering af opland HO158	
HO221	Holstebro	10,8	0,45	Separat	12		68	34	636	80	2.507	UHO98R	S+P		
HO222	Holstebro	0,0	1,00	Separat	0		0		0	0	0	UHO56R	S+P	Vej	
HO223	Holstebro	2,3	0,45	Privat separat	130		0		879	130		UHO123R	S+P		
HO224	Holstebro	0,6	0,55	Privat Separat	40		0		356	40		UHO101R	S+P		
HO225	Holstebro	1,1	0,45	Privat Separat	98		0	34	404	98	1.593	UHO62R	S+P		
HO226	Holstebro	6,5	0,25	Spv	2		8	34	118	10	465	UHO105R	S+P	Privat Udledning	
HO227	Holstebro	0,4	0,35	Separat	15		0		131	15		UHO94R	S+P		
HO228	Holstebro	2,4	0,25	Nedsiv	175		0		0	175			S+P		
HO229	Holstebro	3,3	0,30	Privat Separat	165		0		846	165		UHO51R	S+P		
HO230	Holstebro	4,4	0,35	Separat	75		0	34	1.050	75	4.137	UHO101R	S+P		
HO231	Holstebro	9,2	0,40	Separat	485		0		3.114	485		UHO100R	S+P		
HO232	Holstebro	0,5	0,50	Separat	0		0		0	0		UHO101R	S+P		
HO233	Holstebro	0,3	0,00	Spv	0		0	34	142	0	560		S+P		
HO234	Holstebro	0,5	0,80	Separat	0		0		0	0		UHO40R	S+P	Vejvand	
HO235	Holstebro	5,2	0,00	Spv	35		0	34	341	35	1.343		S+P	Rideskolen	

**Kloaksystem**

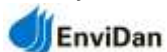
Separat: Separatkloakeret

Fælles: Fælleskloakeret

SPV: Spildevandskloakeret

SPV m. LAR: Spildevandskloakeret med lokal afledning

**Status/Plan**





Holstebro Kommune  
Natur og Miljø  
Nupark 51, 1. sal  
7500 Holstebro



**Holstebro**  
Nupark 51, 1. sal  
7500 Holstebro  
Tlf.: 9611 7557

# Kloakoplande Plan

Kloakerede områder til renselæg : **Holstebro**

Delopland				Spildevandsbelastning						Total		Udløb	Status/Plan	Bemærkning	
	Opland	Areal ha.	Befæs.- grad	Kloaksystem	Bolig		Erhverv		Indsivning						
					PE	m³/år	PE	m³/år	%	m³/år	PE				m³/år
<b>Holstebro</b>															
HO236	Holstebro	3,5	0,80	Privat separat	0		0		0	0		UHO39R	S+P	Vejvand	
HO237	Holstebro	5,5	0,80	Privat separat	0		0		0	0		UHO94R	S+P	Vejvand	
HO238	Holstebro	5,5	0,70	Separat	0		15		34	196	15	772	UHO39R	S+P	KP 2009: 02.E.01 Erhvervsformål.
HO239	Holstebro	16,3	0,50	Separat	0		<b>0</b>			34	<b>0</b>	UHO96R	S+P		
HO241	Holstebro	0,6	0,80	Separat	0		0		0	0		UHO04R	S+P		
HO242	Holstebro	0,4	0,80	Separat	0		0		0	0		UHO13R	S+P		
HO243	Holstebro	0,6	0,75	Separat	0		0		0	0		UHO60R	S+P		
HO244	Holstebro	0,6	0,40	<b>Separat</b>						200		UHO11R	S+P		
HO245	Holstebro	3,2	0,80	Privat Separat	0		0		0	0		UHO123R	S+P		
HO246	Holstebro	0,9	0,80	Separat	0		0		0	0		UHO123R	S+P		
HO247	Holstebro	1,4	0,80	Separat	0		0		0	0	0	UHO126R	S+P		
HO249	Holstebro	0,2	0,50	Separat	<b>0</b>		0			1	<b>0</b>	UHO42R	S+P	KP 2009: 02.B.07 Boligformål	
HO250	Holstebro	8,3	0,50	Separat	210		0		34	37	210	145	UHO118R	S+P	KP 2009: 02.B.01 Boligformål
HO251	Holstebro	0,3	0,00	Spv	0		0		34	50	0	196		S+P	Enkelt ejendomme
HO254	Holstebro	1,0	0,25	Spv. m. nedsiv	10		0		34	12	10	46	UHO126R	S+P	Privat nedsivning
HO258	Holstebro	0,1		Spv	0		0		34	59	0	233		S+P	
HO260	Holstebro	8,5	0,70	Separat	0		<b>0</b>			5	<b>0</b>		UHO123R	S+P	KP 2009: 02.E.17/02.E.18 Erhvervsformål
HO262	Holstebro	2,0	0,40	Separat	0		0		0	0		UHO06R	S+P		
HO263	Holstebro	0,5	0,80	Separat	0		0		0	0		UHO94R	S+P	Vejvand.	
HO264	Holstebro	0,1	0,80	Separat	0		0		0	0	0	UHO99R	S+P		
HO265	Holstebro	0,1	0,80	<b>Separat</b>	0		0		0	0		UHO62R	S+P	Politistation	
HO266	Holstebro	0,4	0,75	<b>separat</b>	<b>115</b>		<b>115</b>			911	<b>230</b>		UHO06R	S+P	

**Kloaksystem**

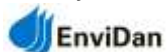
Separat: Separatkloakeret

Fælles: Fælleskloakeret

SPV: Spildevandskloakeret

SPV m. LAR: Spildevandskloakeret med lokal afledning

**Status/Plan**





Holstebro Kommune  
Natur og Miljø  
Nupark 51, 1. sal  
7500 Holstebro



## Holstebro

Nupark 51, 1. sal  
7500 Holstebro  
Tlf.: 9611 7557

# Kloakoplande Plan

Kloakerede områder til renselanlæg : **Holstebro**

Delopland				Kloaksystem	Spildevandsbelastning					Total		Udløb	Status/Plan	Bemærkning	
	Opland	Areal ha.	Befæs.- grad		Bolig		Erhverv		Indsivning		PE				m³/år
					PE	m³/år	PE	m³/år	%	m³/år					
HO267	Holstebro	0,1	0,75	separat	15		0			100	15	UHO14R	S+P		
HO268	Holstebro	2,3	0,35	Separat	115		0			850	115	UHO126R	S+P		
HO269	Holstebro	0,5	0,50	Spv	0		5	34	5	5	19	UHO152R	S+P	Privat udledning af overfladevand og filterskyllevand (3,8 l/s) tilledes re	
HO270	Holstebro	0,5	0,00	Spv	2		15	34	2	17	9		S+P	Privat Udledning	
HO271	Holstebro	5,7	0,90	Spv	0		12		0	12	0	UHO38R	S+P	Privat udledning.	
HO272	Holstebro	0,5	0,00	Privat Spv	20		0			149	20		S+P		
HO273	Holstebro	6,4	0,70	Separat	0		12	34	77	12	304	UHO39R	S+P	KP 2009: 02.E.01 Erhvervsformål. Måbjerg Bioenergi	
HO276	Holstebro	10,7	0,50	Separat	310		0	34	959	310	3.780	UHO106R	S+P		
HO277	Holstebro	1,3	0,40	Separat	75		0	34	614	75	2.421	UHO39R	S+P		
HO278	Holstebro	1,3	0,40	Separat	75		0	34	785	75	3.095	UHO39R	S+P		
HO279	Holstebro	17,7	0,45	Separat	465		0	34	4.760	465	18.760	UHO42R	S+P		
HO280	Holstebro	7,1	0,40	Privat Separat	25		640			3.351	665	UHO42R	S+P		
HO281	Holstebro	0,6	0,80	Separat	0		0		0	0	0	UHO42R	S+P		
HO282	Holstebro	3,6	0,40	Privat separat	70		160			7.430	230	UHO42R	S+P		
HO283	Holstebro	1,3	0,80	Separat	0		0		0	0	0	UHO43R	S+P		
HO284	Holstebro	0,8	0,40	Separat	50		0	34	558	50	2.198	UHO39R	S+P		
HO285	Holstebro	0,8	0,40	Separat	50		0	34	518	50	2.042	UHO39R	S+P		
HO286	Holstebro	2,2	0,35	Privat separat	95		0			601	95	UHO39R	S+P		
HO287	Holstebro	2,8	0,55	Separat	0		0		0	0	0	UHO128R	S+P		
HO288	Holstebro	3,2	0,00	Spv	28		0	34	162	28	637		S+P	Rideskolen	
HO289	Holstebro	4,7	0,70	Separat	0		0		0	0		UHO123R	S+P		

### Kloaksystem

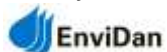
Separat: Separatkloakeret

Fælles: Fælleskloakeret

SPV: Spildevandskloakeret

SPV m. LAR: Spildevandskloakeret med lokal afledning

### Status/Plan







Holstebro Kommune  
Natur og Miljø  
Nupark 51, 1. sal  
7500 Holstebro



## Holstebro

Nupark 51, 1. sal  
7500 Holstebro  
Tlf.: 9611 7557

# Kloakoplande Plan

Kloakerede områder til renselanlæg : **Holstebro**

Delopland	Opland	Areal ha.	Befæs.- grad	Kloaksystem	Spildevandsbelastning					Total		Udløb	Status/Plan	Bemærkning	
					Bolig		Erhverv		Indsivning %	m³/år	PE				m³/år
					PE	m³/år	PE	m³/år							
HO290	Holstebro	0,2	0,50	Separat	20		0		107	20		UHO63R	S+P		
HO291	Holstebro	0,6	0,45	Separat	40		0		303	40		UHO62R	S+P		
HO293	Holstebro	12,1	0,35	Separat	0		78	34	2.899	78	11.425	UHO25R	S+P		
HO295	Holstebro	0,1	0,45	Spv. m. nedsiv	10		0	34	68	10	267		S+P		
HO296	Holstebro	1,3	0,40	Separat	75		2	34	709	77	2.794	UHO39R	S+P		
HO297	Holstebro	2,0	0,30	Privat Separat	20		155		753	175		UHO101R	S+P		
HO298	Holstebro	1,1	0,35	Separat	45		0		314	45		UHO28R	S+P		
HO299	Holstebro	0,2	0,00	Spv	2		0		0	2	0		S+P		
HO302	Holstebro	0,5	0,00	Spv	8		0		0	8	0		S+P		
HO303	Holstebro	7,1	0,50	Separat	130		0		0	130	0	UHO303R	S+P		
HO304	Holstebro	1,0	0,00	Spv	10		0		0	10	0		S+P		
HO306	Holstebro	0,2	0,50	Separat	0		5	34	5	5	21		S+P		
HO308	Holstebro	1,8	0,20	Spv. M. vejvand	0		0		0	0		UHO138	S+P	Privathåndtering af overfladevand (LAR) regnbede	
HO309	Holstebro	0,6	0,45	Separat	18		0	34	85	18	336		S+P		
HO310	Holstebro	3,8	0,70	Separat	0		70	34	178.730	70	704.407	UHO118R	S+P	Hoco	
HO311	Holstebro	2,1	0,50	Spv	10		18	34	273	28	1.075	UHO400	S+P		
HO320	Holstebro	0,2	0,35	Privat Separat					23			UHO59R	S+P		
HO321	Holstebro	0,3	0,45	Privat Separat					92			UHO20R	S+P		
HO322	Holstebro	0,2	0,00	Spv	0		0	34	6	0	23	UHO322R	S+P		
HO323	Holstebro	1,1	0,35	Separat	122		18	34	600	140	2.366	UHO07R	S+P		
HO324	Holstebro	1,3		Spv	50		0	34	526	50	2.074		S+P	Overfladevand nedsives i faskiner	
HO325	Holstebro	0,3	0,40	Privat Separat					82				S+P		

### Kloaksystem

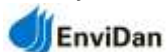
Separat: Separatkloakeret

Fælles: Fælleskloakeret

SPV: Spildevandskloakeret

SPV m. LAR: Spildevandskloakeret med lokal afledning

### Status/Plan





Holstebro Kommune  
Natur og Miljø  
Nupark 51, 1. sal  
7500 Holstebro



**Holstebro**  
Nupark 51, 1. sal  
7500 Holstebro  
Tlf.: 9611 7557

# Kloakoplande Plan

Kloakerede områder til renselanlæg : **Holstebro**

Delopland				Kloaksystem	Spildevandsbelastning					Total		Udløb	Status/Plan	Bemærkning	
	Opland	Areal ha.	Befæs.- grad		Bolig		Erhverv		Indsivning		PE				m³/år
					PE	m³/år	PE	m³/år	%	m³/år					
<b>Holstebro</b>															
HO326	Holstebro	0,3	0,35	<b>Separat</b>								UHO12S	S+P		
HO327	Holstebro	0,8	0,40	<b>Separat</b>								UHO153R	S+P		
HO328	Holstebro	0,8	0,45	Separat	0		10		34	7.047	10	27.773	UHO20R	S+P	Rørbassin på 35 m3
HO329	Holstebro	0,1	0,40	Separat	25		0		34	12	25	46	UHO36R	S+P	
HO330	Holstebro	0,1		Spv	0		0		34	23	0	92		S+P	Privat udløb til Lægård Bæk
HO331	Holstebro	0,5	0,30	<b>Separat</b>									UHO27R	S+P	
HO332	Holstebro	4,5	0,00	Separat	0		45		34	5.183	45	20.426	UHO36R	S+P	
HO333	Holstebro	0,2	0,80	Overfladevand									UHO39R	S+P	Parkeringsplads
HO334	Holstebro	1,9		Overfladevand										S+P	
HO335	Holstebro	0,1		<b>Spv. m. nedsiv</b>										S+P	Planlagt spildevandskloakeret med privat nedsivning.
Sum område:		2.066,8			60.712	0	26.720	30.923		797.125	87.067	#####			

## Hvam

HV003	Hvam	0,6	0,50	<b>Separat</b>	17		0		5				UHV01R	P	KP 2009: 15.B.01
HV004	Hvam	15,8	0,00	<b>Spv</b>	469		0		5		469			P	<b>Bolig</b>
HV005	Hvam	0,1	0,00	<b>Spv</b>	4		0		5		4			P	<b>Bolig</b>
HV009	Hvam	0,1		<b>Spv</b>					5					P	
HV010	Hvam	0,1	0,00	<b>Spv</b>	9				5					P	
HV001	Hvam	11,1	0,40	<b>Separat</b>	450		0			3.215	450		UHV01R	S+P	Udleder til hvivelseparator.
HV002	Hvam	0,8	0,00	Spv	34		0		34	134	34	529		S+P	
HV006	Hvam	0,2	0,00	Spv	12		0			0	12	0		S+P	Bolig
HV007	Hvam	0,1	0,00	Spv	2		0			0	2	0		S+P	Bolig

## Kloaksystem

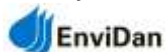
Separat: Separatkloakeret

Fælles: Fælleskloakeret

SPV: Spildevandskloakeret

SPV m. LAR: Spildevandskloakeret med lokal afledning

Status/Plan





Holstebro Kommune  
Natur og Miljø  
Nupark 51, 1. sal  
7500 Holstebro



**Holstebro**  
Nupark 51, 1. sal  
7500 Holstebro  
Tlf.: 9611 7557

# Kloakoplande Plan

Kloakerede områder til renselanlæg : **Holstebro**

Delopland				Kloaksystem	Spildevandsbelastning					Total		Udløb	Status/Plan	Bemærkning	
	Opland	Areal ha.	Befæs.- grad		Bolig		Erhverv		Indsivning		PE				m³/år
					PE	m³/år	PE	m³/år	%	m³/år					
<b>Hvam</b>															
HV008	Hvam	0,3	0,00	Spv	25		0		0	25	0		S+P	Bolig	
Sum område:		29,2			1.022		0		3.349	1.013	529				
<b>Idom</b>															
<b>ID018</b>	<b>Idom</b>	<b>0,7</b>	<b>0,50</b>	<b>Separat</b>	<b>19</b>		<b>0</b>		<b>5</b>	<b>19</b>		<b>UID01R</b>	<b>P</b>	<b>KP 2009: 12.B.01</b>	
<b>ID021</b>	<b>Idom</b>	<b>2,6</b>	<b>0,70</b>	<b>Separat</b>	<b>0</b>		<b>138</b>		<b>5</b>	<b>138</b>		<b>UID01R</b>	<b>P</b>	<b>KP 2009: 12.E.01</b>	
<b>ID022</b>	<b>Idom</b>	<b>1,0</b>	<b>0,50</b>	<b>Separat</b>	<b>29</b>		<b>0</b>		<b>5</b>	<b>29</b>		<b>UID01R</b>	<b>P</b>	<b>KP: 12.B.01 Boligformål</b>	
<b>ID025</b>	<b>Idom</b>	<b>12,4</b>	<b>0,00</b>	<b>Separat (Perspektiv)</b>					<b>5</b>				<b>P</b>	<b>Perspektiv opland</b>	
ID001	Idom	8,1	0,45	Separat	160		0		34	2.284	160	9.001	UID01R	S+P	
ID002	Idom	0,7	0,10	Separat	<b>10</b>		0			39	<b>10</b>		UID01R	S+P	
ID003	Idom	6,6	0,45	Separat	98		0		34	984	98	3.877	UID01R	S+P	
ID004	Idom	3,6	0,45	Separat	80		8		34	769	88	3.032	UID01R	S+P	
ID005	Idom	0,3	0,00	Spv	5		0		34	14	5	56		S+P	Overfladevand nedsives.
ID006	Idom	1,2	0,00	Spv	32		5		34	47	37	186		S+P	
ID007	Idom	2,3	0,00	Spv	18		0		34	74	18	292		S+P	
ID008	Idom	0,5	0,00	Spv	5		0		34	29	5	115		S+P	
ID009	Idom	5,1	0,00	Spv	84		20		34	595	104	2.344		S+P	
ID010	Idom	0,4	0,00	Spv	2		0		34	28	2	111		S+P	
ID011	Idom	1,1	0,00	Spv	17		0		34	144	17	567		S+P	
ID012	Idom	1,7	0,00	Spv	15		2		34	151	17	596		S+P	Overfladevand nedsives.
ID013	Idom	0,6	0,00	Spv	8		0		34	33	8	131		S+P	
ID014	Idom	0,6	0,00	Spv	0		0			0	0	0		S+P	Overfladevand nedsives.
ID015	Idom	0,8	0,00	Spv	14		0		34	38	14	149		S+P	

**Kloaksystem**

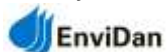
Separat: Separatkloakeret

Fælles: Fælleskloakeret

SPV: Spildevandskloakeret

SPV m. LAR: Spildevandskloakeret med lokal afledning

**Status/Plan**





Holstebro Kommune  
Natur og Miljø  
Nupark 51, 1. sal  
7500 Holstebro



## Holstebro

Nupark 51, 1. sal  
7500 Holstebro  
Tlf.: 9611 7557

# Kloakoplande Plan

Kloakerede områder til renselanlæg : **Holstebro**

Delopland				Spildevandsbelastning						Total		Udløb	Status/Plan	Bemærkning	
	Opland	Areal ha.	Befæs.- grad	Kloaksystem	Bolig		Erhverv		Indsivning						
					PE	m <sup>3</sup> /år	PE	m <sup>3</sup> /år	%	m <sup>3</sup> /år	PE				m <sup>3</sup> /år
<b>Idom</b>															
ID016	Idom	0,4	0,00	Spv	10		0		34	68	10	269		S+P	
ID017	Idom	0,8	0,30	Separat	<b>70</b>		0			427	<b>70</b>		UID01R	S+P	
ID023	Idom	0,4	0,40	Separat	5		0		34	33	5	129	UID02R	S+P	
ID024	Idom	0,7	0,00	Spv	25		0			0	25	0		S+P	
Sum område:		52,5			706		173			5.758	879	20.856			
<b>Krunderup</b>															
<b>KR013</b>	<b>Krunderu</b>	<b>8,4</b>	<b>0,50</b>	<b>Separat</b>	<b>253</b>		<b>0</b>		<b>5</b>		<b>253</b>		<b>NKR07R</b>	<b>P</b>	<b>KP 2009: 11.B.03</b>
<b>KR015</b>	<b>Krunderu</b>	<b>1,6</b>	<b>0,50</b>	<b>Separat</b>	<b>46</b>		<b>0</b>		<b>5</b>		<b>46</b>		<b>NKR06R</b>	<b>P</b>	<b>KP: 11.B.02 Boligformål</b>
KR001	Krunderup	0,9	0,00	Spv	0		2		34	86	2	338		S+P	Overfladevand nedsives.
KR002	Krunderup	0,1	0,00	Spv	2		0		34	5	2	21		S+P	Overfladevand nedsives.
KR003	Krunderup	3,3	0,00	Spv	30		0		34	386	30	1.520		S+P	Overfladevand nedsives.
KR004	Krunderup	1,4	0,00	Spv	22		2		34	145	24	572		S+P	
KR005	Krunderup	3,3	0,40	Separat	<b>95</b>		<b>0</b>			636	<b>95</b>		UKR01R	S+P	
KR006	Krunderup	4,2	0,45	Separat	<b>195</b>		0			1.211	<b>195</b>		UKR01R	S+P	
KR007	Krunderup	7,5	0,35	Separat	<b>335</b>		0			2.223	<b>335</b>		NKR04R	S+P	Nedsivning i kassetter.
KR008	Krunderup	0,3	0,75	Separat	<b>20</b>		0			70	<b>20</b>		NKR04R	S+P	Nedsivning i kassetter.
KR009	Krunderup	2,2	0,30	Separat	<b>5</b>		0			145	<b>5</b>		NKR07R	S+P	Nedsivning i kassetter.
KR010	Krunderup	0,8	0,30	Separat	<b>50</b>		0			320	<b>50</b>		NKR06R	S+P	Nedsivning i kassetter.
KR011	Krunderup	3,4	0,00	Spv	72		0		34	304	72	1.198		S+P	
KR012	Krunderup	0,1	0,40	Separat	2		0		34	38	2	149	NKR05R	S+P	Nedsivning i kassetter.
Sum område:		37,5			1.127		4			5.570	1.131	3.798			

### Mejdal

**Kloaksystem** Separat: Separatkloakeret Fælles: Fælleskloakeret SPV: Spildevandskloakeret SPV m. LAR: Spildevandskloakeret med lokal afledning





Holstebro Kommune  
Natur og Miljø  
Nupark 51, 1. sal  
7500 Holstebro



**Holstebro**  
Nupark 51, 1. sal  
7500 Holstebro  
Tlf.: 9611 7557

# Kloakoplande Plan

Kloakerede områder til renselanlæg : **Holstebro**

Delopland				Spildevandsbelastning						Total		Udløb	Status/Plan	Bemærkning
	Opland	Areal ha.	Befæs.- grad	Kloaksystem	Bolig		Erhverv		Indsivning					
					PE	m³/år	PE	m³/år	%	m³/år	PE			
<b>Mejdal</b>														
<b>ME024</b>	<b>Mejdal</b>	<b>0,4</b>	<b>0,00</b>	<b>Spv</b>	<b>12</b>	<b>0</b>	<b>5</b>	<b>12</b>	<b>12</b>				<b>P</b>	
<b>MJ025</b>	<b>Mejdal</b>	<b>0,1</b>	<b>0,00</b>	<b>Spv</b>	<b>3</b>	<b>0</b>	<b>5</b>	<b>3</b>	<b>3</b>				<b>P</b>	
<b>MJ028</b>	<b>Mejdal</b>	<b>175,8</b>	<b>0,00</b>	<b>Separat (Perspektiv)</b>			<b>5</b>						<b>P</b>	<b>Perspektiv opland</b>
MJ001	Mejdal	0,3	0,00	Spv	5	0	34	586	5	2.309			S+P	
MJ002	Mejdal	2,9	0,35	Separat	<b>125</b>	0		805	<b>125</b>		UMJ02R		S+P	
MJ003	Mejdal	23,1	0,40	Separat	<b>1.170</b>	<b>10</b>		7.928	<b>1.180</b>		UMJ04R		S+P	
MJ004	Mejdal	0,5	0,60	Spv	0	10	34	88	10	348	UMJ01R		S+P	Privat Udledning
MJ005	Mejdal	1,2	0,45	Separat	<b>50</b>	0		353	<b>50</b>		UMJ03R		S+P	
MJ006	Mejdal	1,2	0,00	Spv	40	0	34	284	40	1.118			S+P	
MJ007	Mejdal	3,3	0,40	Separat	<b>175</b>	0		1.039	<b>175</b>		UMJ05R		S+P	
MJ008	Mejdal	9,4	0,40	Separat	<b>495</b>	0		3.417	<b>495</b>		UMJ07R		S+P	
MJ009	Mejdal	35,0	0,45	Separat	<b>1.695</b>	<b>0</b>		10.036	<b>1.695</b>		UMJ08R		S+P	
MJ010	Mejdal	17,0	0,35	Separat	<b>745</b>	<b>0</b>		5.306	<b>745</b>		UMJ10R		S+P	
MJ011	Mejdal	3,9	0,35	Separat	<b>0</b>	0		727	<b>0</b>		UMJ09R		S+P	
MJ012	Mejdal	1,7	0,00	Spv	18	0	34	259	18	1.021			S+P	
MJ013	Mejdal	0,2	0,00	Spv	18	0	34	22	18	88			S+P	
MJ014	Mejdal	0,4	0,40	Separat	<b>25</b>	0		156	<b>25</b>		UMJ06R		S+P	
MJ015	Mejdal	3,3	0,35	Separat	<b>180</b>	0		1.287	<b>180</b>		UMJ11R		S+P	
MJ016	Mejdal	0,3	0,00	Spv	0	2	34	40	2	157			S+P	Skovbørnehave og varmeværk.
MJ017	Mejdal	2,2	0,00	Spv	38	0	34	80	38	316			S+P	
MJ018	Mejdal	1,0	0,00	Spv	28	0	34	335	28	1.320			S+P	
MJ019	Mejdal	2,4	<b>0,50</b>	<b>Separat</b>	<b>5</b>	0		0	<b>5</b>		UMJ12R		S+P	KP 2009: 02.B.28 Boligformål

**Kloaksystem**

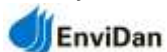
Separat: Separatkloakeret

Fælles: Fælleskloakeret

SPV: Spildevandskloakeret

SPV m. LAR: Spildevandskloakeret med lokal afledning

**Status/Plan**





Holstebro Kommune  
Natur og Miljø  
Nupark 51, 1. sal  
7500 Holstebro



## Holstebro

Nupark 51, 1. sal  
7500 Holstebro  
Tlf.: 9611 7557

# Kloakoplande Plan

Kloakerede områder til renselanlæg : **Holstebro**

Delopland	Opland	Areal ha.	Befæs.- grad	Kloaksystem	Spildevandsbelastning					Total		Udløb	Status/Plan	Bemærkning	
					Bolig		Erhverv		Indsivning %	m <sup>3</sup> /år	PE				m <sup>3</sup> /år
					PE	m <sup>3</sup> /år	PE	m <sup>3</sup> /år							
<b>Mejdal</b>															
MJ020	Mejdal	1,3	0,20	Spv	10		0		0	10	0	UMJ20R	S+P	KP 2009: 02.B.27 Boligformål. Udledning af Vejvand, tagvand nedsives.	
MJ021	Mejdal	2,4	0,50	Privat Separat	<b>89</b>		0		623	<b>89</b>		UMJ11R	S+P	KP 2009: 02.O.43 Fritidsformål	
MJ022	Mejdal	0,2	0,00	Spv	0		20	34	3	20	13		S+P		
MJ023	Mejdal	0,5	0,00	Spv. M. vejvand	0		0		0	0		UMJ08R, UM.	S+P		
MJ024	Mejdal	0,3	0,80	Overfladevand	0		0		0	0		UMJ21R	S+P		
MJ026	Mejdal	0,3	0,00	Spv	18		0		0	18	0		S+P		
Sum område:		290,6			4.944		42		33.374	4.986	6.691				
<b>Mejrup</b>															
ME021	Mejrup	3,5	0,50	Separat	108		0		5	108		UME05R	P	KP 2009: 02.B.25	
ME024a	Mejrup	0,2		Spv					5				P		
ME027	Mejrup	0,8	0,50	Separat	25		0		5	25		UME04R	P		
ME028	Mejrup	0,5	0,50	Separat	16		0		5	16		UME04R	P		
ME029	Mejrup	0,5	0,00	Spv					5				P		
ME031	Mejrup	0,7	0,50	Separat	20		0		5	20		UME04R	P		
ME032	Mejrup	9,7	0,50	Separat	270		0		5	270			P	Lokalplan 1101. Regnvandsh. Eta./	
ME033	Mejrup	18,5	0,00	Separat (Perspektiv)					5				P	Perspektiv opland	
ME034	Mejrup	45,5	0,00	Separat (Perspektiv)					5				P	Perspektiv opland	
ME035	Mejrup	42,7	0,00	Separat (Perspektiv)					5				P	Perspektiv opland	
ME001	Mejrup	20,7	0,45	Separat	850		10		5.998	860		UME03R	S+P		

**Kloaksystem**

Separat: Separatkloakeret

Fælles: Fælleskloakeret

SPV: Spildevandskloakeret

SPV m. LAR: Spildevandskloakeret med lokal afledning

**Status/Plan**





Holstebro Kommune  
Natur og Miljø  
Nupark 51, 1. sal  
7500 Holstebro



**Holstebro**  
Nupark 51, 1. sal  
7500 Holstebro  
Tlf.: 9611 7557

# Kloakoplande Plan

Kloakerede områder til renselanlæg : **Holstebro**

Delopland	Opland	Areal ha.	Befæs.- grad	Kloaksystem	Spildevandsbelastning					Total		Udløb	Status/Plan	Bemærkning	
					Bolig		Erhverv		Indsivning %	m³/år	PE				m³/år
					PE	m³/år	PE	m³/år							
<b>Mejrup</b>															
ME002	Mejrup	6,3	0,30	Separat	<b>365</b>		0		2.468	<b>365</b>		UME03R	S+P		
ME003	Mejrup	4,5	0,30	Separat	<b>240</b>		0		1.762	<b>240</b>		UME03R	S+P		
ME004	Mejrup	2,2	0,40	Separat	<b>60</b>		0		312	<b>60</b>		UME03R	S+P		
ME005	Mejrup	1,5	0,60	Separat	<b>90</b>		<b>0</b>		635	<b>90</b>		UME03R	S+P		
ME006	Mejrup	8,5	0,45	Separat	<b>210</b>		<b>10</b>		1.403	<b>220</b>		UME03R	S+P		
ME007	Mejrup	2,6	0,45	Separat	<b>145</b>		<b>0</b>		960	<b>145</b>		UME03R	S+P		
ME008	Mejrup	18,6	0,30	Separat	<b>645</b>		0		4.143	<b>645</b>		UME01R	S+P		
ME009	Mejrup	3,6	0,35	Separat	<b>220</b>		0		1.544	<b>220</b>		UME01R	S+P		
ME010	Mejrup	13,7	0,50	Separat	<b>75</b>		<b>40</b>		778	<b>115</b>		UME01R	S+P		
ME011	Mejrup	5,0	0,45	Separat	<b>300</b>		0		1.858	<b>300</b>		UME01R	S+P		
ME012	Mejrup	2,4	0,70	Fælles	<b>85</b>		<b>0</b>		560	<b>85</b>		UHO134S	S+P		
ME013	Mejrup	7,6	0,50	Separat	<b>290</b>		0		2.871	<b>290</b>		UME04R	S+P		
ME015	Mejrup	3,6	0,00	Spv	25		2	34	256	27	1.009		S+P		
ME016	Mejrup	0,7	0,50	Separat	102		0	34	28	102	111	UME04R	S+P		
ME017	Mejrup	0,9	0,40	Fælles	<b>15</b>		<b>0</b>		68	<b>15</b>		UHO134S	S+P		
ME018	Mejrup	0,5	0,00	Spv	2		0	34	57	2	225		S+P		
ME019	Mejrup	6,0	0,30	Separat	<b>70</b>		0		1.632	<b>70</b>			S+P		
ME019a	Mejrup	12,4	0,00	Spv	240		22	34	1.201	262	4.732		S+P	Mejrupmoseby-projektet	
ME020	Mejrup	6,7	0,45	Separat	368		0	34	99	368	389	UME05R	S+P		
ME022	Mejrup	6,4	0,30	Separat	190		0		0	190	0	UME05R	S+P	KP2009: 02.B25 Boligformål	
ME023	Mejrup	0,9	0,00	Spv	30		0		0	30	0		S+P	Tvis Møllevvej 4 dispensation til 2016.	
ME025	Mejrup	0,4	0,00	Spv	5		0		0	5	0		S+P	Bolig	
ME026	Mejrup	3,2	0,00	Spv	57		0		0	57	0		S+P	Bolig	

**Kloaksystem**

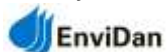
Separat: Separatkloakeret

Fælles: Fælleskloakeret

SPV: Spildevandskloakeret

SPV m. LAR: Spildevandskloakeret med lokal afledning

**Status/Plan**





Holstebro Kommune  
Natur og Miljø  
Nupark 51, 1. sal  
7500 Holstebro



## Holstebro

Nupark 51, 1. sal  
7500 Holstebro  
Tlf.: 9611 7557

# Kloakoplande Plan

Kloakerede områder til renselanlæg : **Holstebro**

Delopland	Opland	Areal ha.	Befæs.- grad	Kloaksystem	Spildevandsbelastning					Total		Udløb	Status/Plan	Bemærkning	
					Bolig		Erhverv		Indsivning %	m³/år	PE				m³/år
					PE	m³/år	PE	m³/år							
<b>Mejrup</b>															
ME030	Mejrup	1,7		Overfladevand								0	UME04R	S+P	Kunstgræsbane. Afledning af 1 l/s drænvand til regnvandsledning via Sivebassin (Volumen 350 m3)
MJ027	Mejrup	0,1	0,40	Privat Separat								0	UMJ04R	S+P	
Sum område:		263,6			5.118		84			28.631	5.202	6.466			
<b>Naur</b>															
<b>NA006</b>	<b>Naur</b>	<b>22,3</b>	<b>0,00</b>	<b>Spv</b>	<b>662</b>		<b>0</b>		<b>5</b>	<b>662</b>				<b>P</b>	
<b>NA007</b>	<b>Naur</b>	<b>2,1</b>	<b>0,00</b>	<b>Spv</b>	<b>60</b>		<b>0</b>		<b>5</b>	<b>60</b>				<b>P</b>	
<b>NA008</b>	<b>Naur</b>	<b>0,1</b>		<b>Spv</b>					<b>5</b>					<b>P</b>	
NA001	Naur	0,6	0,00	Spv	0		12	34	3.417	12	13.467		S+P		Moesgård Meat
NA002	Naur	0,2	0,00	Spv	5		0	34	36	5	143		S+P		
NA003	Naur	2,6	0,40	Separat	<b>75</b>		<b>0</b>			<b>75</b>		380	NNA01R	S+P	Nedsiver i beplantet Sivesø
NA004	Naur	1,5	0,00	Spv	5		0	34	48	5	188		S+P		
NA005	Naur	0,1	0,00	Spv	2		0	34	61	2	241		S+P		Regnvand udledes til dræn til åben grøft.
Sum område:		29,6			809		12			3.943	821	14.039			
<b>Nørhede</b>															
NH001	Nørhede	70,9	0,00	Nedsiv	<b>2.125</b>		<b>0</b>			3.540	<b>2.125</b>			S+P	
Sum område:		70,9			2.125		0			3.540	2.125				
<b>Nørre Felding</b>															

### Kloaksystem

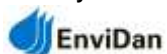
Separat: Separatkloakeret

Fælles: Fælleskloakeret

SPV: Spildevandskloakeret

SPV m. LAR: Spildevandskloakeret med lokal afledning

Status/Plan







Holstebro Kommune  
Natur og Miljø  
Nupark 51, 1. sal  
7500 Holstebro



**Holstebro**  
Nupark 51, 1. sal  
7500 Holstebro  
Tlf.: 9611 7557

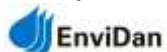
# Kloakoplande Plan

Kloakerede områder til renselanlæg : **Holstebro**

Delopland	Opland	Areal ha.	Befæs.- grad	Kloaksystem	Spildevandsbelastning					Total		Udløb	Status/Plan	Bemærkning
					Bolig PE	Erhverv m <sup>3</sup> /år	Indsivning %	Indsivning m <sup>3</sup> /år	PE	m <sup>3</sup> /år				
<b>Nørre Felding</b>														
NF009	Nørre Fel	18,5	0,50	Separat (Perspektiv)	554	0	5		554			UNF02R	P	Perspektiv opland
NF010	Nørre Fel	3,6	0,50	Separat	107	0	5		107			UNF07R	P	KP 2009: 07.B.01
NF001	Nørre Fel	12,1	0,35	Separat	600	0		3.858	600			UNF01R	S+P	
NF002	Nørre Fel	7,0	0,45	Separat	95	15		781	110			UNF04R	S+P	
NF003	Nørre Fel	16,5	0,35	Separat	490	20		3.467	510			UNF07R	S+P	
NF004	Nørre Fel	1,6	0,35	Separat	38	0	34	516	38	2.034		UNF06R	S+P	
NF005	Nørre Fel	2,0	0,35	Separat	120	0		929	120			UNF06R	S+P	
NF006	Nørre Fel	2,1	0,40	Separat	85	0		518	85			UNF03R	S+P	
NF007	Nørre Fel	0,1	0,00	Spv	0	0	34	3	0	12			S+P	
NF008	Nørre Fel	0,9	0,30	Separat	30	0		193	30			UNF05R	S+P	
Sum område:		64,2			2.119	35		10.265	2.154	2.046				
<b>Råsted</b>														
RA009	Råsted	4,3	0,00	Spv	180	0	5		180				P	KP 2009: 30.S.02/30.S.01 Sommerhusformål. Overfladevand nedsvives
RA010	Råsted	16,8	0,00	Spv	105	0	5		105				P	KP 2009: 30.S.01 Sommerhusformål. Overfladevand nedsvives
RA011	Råsted	2,1	0,00	Spv	63	0	5		63				P	
RA012	Råsted	11,0	0,00	Separat (Perspektiv)			5						P	Perspektiv opland
RA001	Råsted	11,4	0,00	Spv	8	0	34	2	8	7			S+P	Overfladevand nedsvives
RA002	Råsted	2,7	0,00	Spv	20	0	34	235	20	926			S+P	Overfladevand nedsvives
RA003	Råsted	7,5	0,00	Spv	50	0	34	505	50	1.989			S+P	Overfladevand nedsvives

**Kloaksystem** Separat: Separatkloakeret Fælles: Fælleskloakeret SPV: Spildevandskloakeret SPV m. LAR: Spildevandskloakeret med lokal afledning

**Status/Plan**





Holstebro Kommune  
Natur og Miljø  
Nupark 51, 1. sal  
7500 Holstebro



## Holstebro

Nupark 51, 1. sal  
7500 Holstebro  
Tlf.: 9611 7557

# Kloakoplande Plan

Kloakerede områder til renselanlæg : **Holstebro**

Delopland		Spildevandsbelastning			Total		Udløb	Status/Plan	Bemærkning				
Opland	Areal ha.	Befæs.- grad	Kloaksystem	Bolig PE	Erhverv PE	Indsivning %				PE	m <sup>3</sup> /år		
<b>Råsted</b>													
RA004	Råsted	4,1	0,00	Spv	30	0	34	349	30	1.374	S+P	Overfladevand nedsives	
RA005	Råsted	10,0	0,00	Spv	80	0	34	857	80	3.377	S+P	Overfladevand nedsives	
RA006	Råsted	1,3	0,00	Spv	18	5	34	6	23	23	S+P		
RA007	Råsted	1,8	0,00	Spv	0	0	34	254	0	1.000	S+P		
RA008	Råsted	1,0	0,80	Separat	0	0		0	0	0	URA01R	Vejvand	
Sum område:		74,0			554	5		2.206	559	8.694			
<b>Savtrup</b>													
SV001	Savtrup	17,0	0,00	Spv	102	0		0	102	0	S+P	KP 2009: del af 34.O.04 Institutioner/åben land	
Sum område:		17,0			102	0		0	102	0			
<b>Sir</b>													
SI001	Sir	2,4	0,35	Separat	65	0		473	65		USI01R	S+P	
Sum område:		2,4			65	0		473	65				
<b>Skave</b>													
SK011	Skave	1,3	0,70	Separat	0	66	5		66		USK01R	P	KP 2009: 09.E.02
SK012	Skave	13,4	0,70	Separat	0	669	5		669		USK01R	P	KP 2009: 09.E.01
SK013	Skave	2,3	0,50	Separat	69	0	5		69		USK04R	P	KP 2009: 09.B.01
SK001	Skave	0,7	0,25	Separat	115	0		1.127	115		USK01R	S+P	
SK002	Skave	5,6	0,70	Separat	122	2	34	888	124	3.501	USK04R	S+P	
SK003	Skave	1,8	0,45	Separat	20	0		64	20		USK01R	S+P	

### Kloaksystem

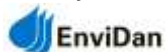
Separat: Separatkloakeret

Fælles: Fælleskloakeret

SPV: Spildevandskloakeret

SPV m. LAR: Spildevandskloakeret med lokal afledning

Status/Plan





Holstebro Kommune  
Natur og Miljø  
Nupark 51, 1. sal  
7500 Holstebro



**Holstebro**  
Nupark 51, 1. sal  
7500 Holstebro  
Tlf.: 9611 7557

# Kloakoplande Plan

Kloakerede områder til renselanlæg : **Holstebro**

Delopland	Opland	Areal ha.	Befæs.- grad	Kloaksystem	Spildevandsbelastning					Total		Udløb	Status/Plan	Bemærkning	
					Bolig		Erhverv		Indsivning	PE	m³/år				
					PE	m³/år	PE	m³/år	%						m³/år
<b>Skave</b>															
SK004	Skave	0,9	0,80	Privat separat	0		0		0	0		NSK06R	S+P	Privat vejvand nedsivning i faskiner	
SK005	Skave	2,1	0,70	Separat	70		8		34	604	78	2.379	USK02R	S+P	
SK006	Skave	14,1	0,35	Separat	176		22		34	2.374	198	9.357	USK01R	S+P	
SK007	Skave	6,8	0,30	Separat	<b>250</b>		0			1.847	<b>250</b>		USK01R	S+P	
SK008	Skave	0,5	0,45	Separat	22		0		34	161	22	634	USK03R	S+P	
SK009	Skave	8,9	0,35	Separat	185		8		34	1.636	193	6.449	USK05R	S+P	
SK010	Skave	5,6	0,15	Separat	0		0		34	173	0	682	USK01R	S+P	Skole+ sportsanlæg.
SK014	Skave	1,1	0,00	Spv	28		0			0	28	0		S+P	Erhvervsjendom.
Sum område:		65,2			1.057		775			8.874	1.832	23.002			
<b>Tvis</b>															
TV021	Tvis	25,5	0,70	Separat	0		529		5		529		UTV15R	P	KP 2009: 06.E.02
TV023	Tvis	31,6	0,00	Separat (Perspektiv)	0		1.774		5		1.774			P	Perspektiv opland
TV024	Tvis	14,9	0,50	Separat (Perspektiv)	449		0		5		449		UTV08R	P	Perspektiv opland
TV025	Tvis	2,3	0,00	Spv	0		114		5		114			P	KP 2009: 06.E.06
TV026	Tvis	0,7	0,50	Separat	294		0		5		294		UTV07R	P	KP 2009: 06.B.02
TV028	Tvis	5,6	0,70	Spv	0		305		5		305		UTV14R	P	KP 2009: 06.E.01
TV029	Tvis	15,2	0,50	Separat	1.141		0		5		1.141		UTV02R	P	KP 2009: 06.B.03
TV032	Tvis	4,5	0,50	Separat	136		0		5		136		UTV17R	P	KP 2009: 06.B.02

**Kloaksystem**

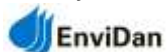
Separat: Separatkloakeret

Fælles: Fælleskloakeret

SPV: Spildevandskloakeret

SPV m. LAR: Spildevandskloakeret med lokal afledning

**Status/Plan**





Holstebro Kommune  
Natur og Miljø  
Nupark 51, 1. sal  
7500 Holstebro



**Holstebro**  
Nupark 51, 1. sal  
7500 Holstebro  
Tlf.: 9611 7557

# Kloakoplande Plan

Kloakerede områder til renselanlæg : **Holstebro**

Delopland	Delopland			Kloaksystem	Spildevandsbelastning					Total		Udløb	Status/Plan	Bemærkning	
	Opland	Areal ha.	Befæs.- grad		Bolig		Erhverv		Indsivning		PE				m³/år
					PE	m³/år	PE	m³/år	%	m³/år					
<b>TV034</b>	<b>Tvis</b>	<b>3,3</b>	<b>0,70</b>	<b>Spv</b>	<b>0</b>	<b>167</b>	<b>5</b>	<b>167</b>	<b>167</b>	<b>167</b>	<b>0</b>	<b>UTV12R</b>	<b>P</b>	<b>KP 2009: 06.E.02</b>	
<b>TV036</b>	<b>Tvis</b>	<b>0,3</b>	<b>0,30</b>	<b>Separat</b>			<b>5</b>					<b>UTV08R</b>	<b>P</b>		
TV001	Tvis	10,4	0,40	Spv	5	22	34	410	27	1.617	0	UTV09R	S+P	Privat Udledning, Actona	
TV002	Tvis	12,5	0,40	Separat	485	0		3.440	485		0	UTV03R	S+P		
TV003	Tvis	12,7	0,30	Separat	355	0		2.503	355		0	UTV02R	S+P		
TV004	Tvis	12,1	0,35	Separat	445	0		3.286	445		0	UTV03R	S+P		
TV005	Tvis	19,5	0,60	Separat	520	5		3.407	525		0	UTV03R	S+P		
TV006	Tvis	0,3	0,60	Separat	25	0		166	25		0	UTV02R	S+P		
TV007	Tvis	7,2	0,00	Spv	5	2		0	7	0	0		S+P		
TV008	Tvis	5,5	0,45	Separat	225	0		1.475	225		0	UTV07R	S+P		
TV009	Tvis	3,1	1,00	Spv	0	8	34	134	8	528	0	UTV13R	S+P	Privat Udledning, Krangården	
TV010	Tvis	4,5	0,30	Separat	215	0		1.385	215		0	UTV08R	S+P		
TV011	Tvis	1,7	0,30	Separat	25	0		149	25		0	UTV05R	S+P		
TV012	Tvis	0,3	0,00	Spv	0	0		0	0	0	0		S+P		
TV013	Tvis	0,1	0,00	Spv	2	0	34	32	2	126	0		S+P		
TV014	Tvis	0,2	0,20	Fælles	5	0		38	5		0	UTV02S	S+P		
TV015	Tvis	0,2	0,00	Spv	2	0	34	56	2	221	0		S+P		
TV016	Tvis	3,0	0,60	Privat Separat	0	20		103	20		0	UTV04R	S+P		
TV017	Tvis	0,1	0,80	Separat	0	0		0	0	0	0	UTV06R	S+P	Vejvand	
TV018	Tvis	0,6	0,50	Spv	0	5	34	56	5	221	0	UTV11R	S+P	Kronborg, privat udledning.	
TV019	Tvis	1,1	0,45	Spv	30	0	34	17	30	66	0	NTV01R	S+P	Nedsivning af overfladevand i regnvandskassetter	
TV020	Tvis	0,9	0,00	Spv	28	0		0	28	0	0		S+P		

**Kloaksystem**

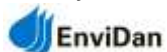
Separat: Separatkloakeret

Fælles: Fælleskloakeret

SPV: Spildevandskloakeret

SPV m. LAR: Spildevandskloakeret med lokal afledning

**Status/Plan**





Holstebro Kommune  
Natur og Miljø  
Nupark 51, 1. sal  
7500 Holstebro



## Holstebro

Nupark 51, 1. sal  
7500 Holstebro  
Tlf.: 9611 7557

# Kloakoplande Plan

Kloakerede områder til renselanlæg : **Holstebro**

Delopland			Kloaksystem	Spildevandsbelastning						Total		Udløb	Status/Plan	Bemærkning
Opland	Areal ha.	Befæs.- grad		Bolig		Erhverv		Indsivning		PE	m³/år			
				PE	m³/år	PE	m³/år	%	m³/år					
TV027	Tvis	4,1	0,50	Separat	0		0		0	0	0	UTV17R	S+P	
TV030	Tvis	12,2	0,00	Spv	77		0		0	77	0		S+P	Enkeltejendomme
TV031	Tvis	2,1	0,50	Separat	40		0	34	32	40	125	UTV17R	S+P	
TV033	Tvis	3,0	0,00	Spv	10		0		0	10	0		S+P	Nedsivning via faskine
TV035	Tvis	0,6	0,30	Separat	5		0		0	5	0	UTV08R	S+P	
Sum område:		222,0			4.524		2.951		16.688	7.475	2.904			
Sum renselanlæg:		3.485,2			88.914	20.370	31.189	30.923	936.022	119.729	#####			



Holstebro Kommune  
Natur og Miljø  
Nupark 51, 1. sal  
7500 Holstebro



## Holstebro

Nupark 51, 1. sal  
7500 Holstebro  
Tlf.: 9611 7557

# Kloakoplande Plan

Kloakerede områder til renselanlæg : **Ringkøbing**

Delopland			Kloaksystem	Spildevandsbelastning						Total	Udløb	Status/Plan	Bemærkning
Opland	Areal ha.	Befæs.- grad		Bolig		Erhverv		Indsivning					
				PE	m <sup>3</sup> /år	PE	m <sup>3</sup> /år	%	m <sup>3</sup> /år				
<b>Husby-Ringkøbing</b>													
RS001	Husby-Rin	4,5	0,00	Spv	14		0		100	90	14	180	S+P
Sum område:		4,5			14		0			90	14	180	
Sum renselanlæg:		4,5			14		0			90	14	180	



Holstebro Kommune  
Natur og Miljø  
Nupark 51, 1. sal  
7500 Holstebro



**Holstebro**  
Nupark 51, 1. sal  
7500 Holstebro  
Tlf.: 9611 7557

# Kloakoplande Plan

Kloakerede områder til renselanlæg : **Thorsminde**

Delopland				Kloaksystem	Spildevandsbelastning					Total		Udløb	Status/Plan	Bemærkning	
	Opland	Areal ha.	Befæs.- grad		Bolig		Erhverv		Indsivning		PE				m³/år
					PE	m³/år	PE	m³/år	%	m³/år					
<b>Thorsminde Nord</b>															
TN008	Thorsmin	1,6	0,40	Separat	47		0		5	47		UTN01R	P	KP 2009: 10.B.02	
TN009	Thorsmin	0,3	0,40	Separat	8		0		5	8		UTN01R	P	KP 2009: 10.B.02	
TN010	Thorsmin	2,0	0,40	Separat	60		0		5	60		UTN02R	P	KP 2009: 10.B.03	
TN001	Thorsmind	8,4	0,20	Separat	135		5		1.406	140		UTN01R	S+P		
TN002	Thorsmind	7,6	0,20	Separat	80		5		1.450	85		UTN02R	S+P		
TN003	Thorsmind	2,8	0,00	Spv	18		0	31	786	18	3.323		S+P	Nedsivning af overfladevand	
TN004	Thorsmind	1,7	0,00	Spv	8		8	31	222	16	938		S+P		
TN005	Thorsmind	2,2	0,20	Separat	58		2	31	353	60	1.493	UTN03R	S+P		
TN006	Thorsmind	1,0	0,15	Spv	82		0	31	282	82	1.193	UTN04R	S+P	Privat udledning af overfladevand	
TN007	Thorsmind	0,5	0,20	Separat	0		0		0	0		UTN03R	S+P		
TN011	Thorsmind	4,0	0,20	Separat	103		0	31	661	103	2.794		S+P		
Sum område:		32,2			599		20		5.162	619	9.742				

## Thorsminde Syd

TS009	Thorsmin	3,1	0,00	Separat (Perspektiv)				5					P	Perspektiv opland
TS001	Thorsmind	3,1	0,00	Spv	130		12	31	588	142	2.484		S+P	
TS002	Thorsmind	2,1	0,20	Separat	25		0		365	25		UTS01R	S+P	
TS003	Thorsmind	1,6	0,20	Separat	32		0		239	32		UTS02R	S+P	
TS004	Thorsmind	1,0	0,20	Separat	20		0		311	20		UTS03R	S+P	
TS005	Thorsmind	0,7	0,20	Separat	20		0		276	20		UTS04R	S+P	
TS006	Thorsmind	1,2	0,20	Separat	20		0		305	20		UTS05R	S+P	

**Kloaksystem**

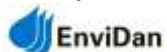
Separat: Separatkloakeret

Fælles: Fælleskloakeret

SPV: Spildevandskloakeret

SPV m. LAR: Spildevandskloakeret med lokal afledning

**Status/Plan**





Holstebro Kommune  
Natur og Miljø  
Nupark 51, 1. sal  
7500 Holstebro



## Holstebro

Nupark 51, 1. sal  
7500 Holstebro  
Tlf.: 9611 7557

# Kloakoplande Plan

Kloakerede områder til renselanlæg : **Thorsminde**

Delopland			Kloaksystem	Spildevandsbelastning						Total		Udløb	Status/Plan	Bemærkning
Opland	Areal ha.	Befæs.- grad		Bolig		Erhverv		Indsivning		PE	m <sup>3</sup> /år			
				PE	m <sup>3</sup> /år	PE	m <sup>3</sup> /år	%	m <sup>3</sup> /år					
TS007	Thorsmind	8,2	0,80	Privat spv	5	50	31	777	55	3.283	UTS06R	S+P	Privat udledning fra havnearealerne	
TS008	Thorsmind	1,4	0,00	Spv	0	95	31	60	95	254		S+P	Thorsminde Renselanlæg	
Sum område:		22,3			252	157		2.921	409	6.021				
Sum renselanlæg:		54,5			851	177		8.082	1.028	15.763				





Holstebro Kommune  
Natur og Miljø  
Nupark 51, 1. sal  
7500 Holstebro



## Holstebro

Nupark 51, 1. sal  
7500 Holstebro  
Tlf.: 9611 7557

# Kloakoplande Plan

Kloakerede områder til renselanlæg : **TVIND SKOLERNE**

Delopland		Areal ha.	Befæs.- grad	Kloaksystem	Spildevandsbelastning				Total		Udløb	Status/Plan	Bemærkning
Opland					Bolig		Erhverv		Indsivning				
					PE	m <sup>3</sup> /år	PE	m <sup>3</sup> /år	%	m <sup>3</sup> /år			
Tl001	Tvind Skol	20,8	0,00	Nedsiv	0		0		4.520	0		S+P	Nedsivningsanlæg med G.Kap på 220 PE
Sum område:		20,8			0		0		4.520	0			
Sum renselanlæg:		20,8			0		0		4.520	0			



Holstebro Kommune  
Natur og Miljø  
Nupark 51, 1. sal  
7500 Holstebro



## Holstebro

Nupark 51, 1. sal  
7500 Holstebro  
Tlf.: 9611 7557

# Kloakoplande Plan

Kloakerede områder til renselanlæg : **Ulfborg**

Delopland	Opland	Areal ha.	Befæs.- grad	Kloaksystem	Spildevandsbelastning					Total		Udløb	Status/Plan	Bemærkning
					Bolig		Erhverv		Indsivning	PE	m³/år			
					PE	m³/år	PE	m³/år						
<b>Bjerghuse</b>														
BH001	Bjerghuse	38,8	0,00	Nedsiv	455		12		0	467	0		S+P	
BH002	Bjerghuse	0,7	0,00	Nedsiv	0		0		0	0	0	UBH01S	S+P	Minibiologisk renselanlæg, 25 PE. Bjerghuse Camping.
BH003	Bjerghuse	2,9	0,00	Nedsiv	30		2		0	32	0		S+P	
Sum område:		42,4			485		14		0	499	0			
<b>Husby</b>														
<b>HU010</b>	<b>Husby</b>	<b>2,9</b>	<b>0,00</b>	<b>Spv</b>	<b>97</b>		<b>0</b>		<b>5</b>	<b>97</b>			<b>P</b>	<b>Bolig</b>
<b>HU011</b>	<b>Husby</b>	<b>2,6</b>		<b>Spv</b>					<b>5</b>				<b>P</b>	
HU001	Husby	1,9	0,10	Spv	16		0	60	236	16	630	UHU02R	S+P	Privat Udledning
HU002	Husby	8,1	0,20	Separat	70		40		1.629	110		UHU03R	S+P	
HU003	Husby	2,5	0,40	Separat	55		0		586	55		UHU03R	S+P	
HU004	Husby	2,1	0,00	Spv	27		0	60	322	27	858		S+P	
HU005	Husby	0,2	0,00	Spv	2		0	60	58	2	155		S+P	
HU006	Husby	0,5	0,00	Spv	2		0	60	56	2	149		S+P	
HU007	Husby	0,6	0,00	Spv	0		5	60	24	5	64		S+P	
HU008	Husby	5,4	0,00	Spv	50		0	60	599	50	1.597		S+P	Enkelt ejendomme
HU009	Husby	1,2	0,00	Spv	22		0		0	22	0		S+P	Enkelt ejendomme
VH004	Husby	0,7	0,00	Privat Spv	0		0		63	0			S+P	
Sum område:		28,6			341		45		3.573	386	3.453			
<b>Ndr. Fjand</b>														
ND001	Ndr. Fjand	70,0	0,00	Nedsiv	1.955		0		0	1.955			S+P	

### Kloaksystem

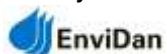
Separat: Separatkloakeret

Fælles: Fælleskloakeret

SPV: Spildevandskloakeret

SPV m. LAR: Spildevandskloakeret med lokal afledning

Status/Plan





Holstebro Kommune  
Natur og Miljø  
Nupark 51, 1. sal  
7500 Holstebro



## Holstebro

Nupark 51, 1. sal  
7500 Holstebro  
Tlf.: 9611 7557

# Kloakoplande Plan

Kloakerede områder til renselanlæg : **Ulfborg**

Delopland					Spildevandsbelastning					Total		Udløb	Status/Plan	Bemærkning
Opland	Areal ha.	Befæs.- grad	Kloaksystem	Bolig		Erhverv		Indsivning		PE	m³/år			
				PE	m³/år	PE	m³/år	%	m³/år					
<b>Ndr. Fjand</b>														
ND002	Ndr. Fjand	3,8	0,00	Nedsiv	0	0			0	0			S+P	Nedsivningsanlæg, 324 PE. Fjand Camping og Feriecenter
Sum område:		73,8			1.955	0			0	1.955				
<b>Sdr. Fjand</b>														
SF001	Sdr. Fjand	39,4	0,00	Nedsiv	320	0			0	320			S+P	
SF002	Sdr. Fjand	5,1	0,00	Privat Spv	45	0			617	45			S+P	
Sum område:		44,5			365	0			617	365				
<b>Sdr. Nissum</b>														
SN005	Sdr. Niss	1,0	0,50	Separat	30	0		5		30		USN02R	P	KP 2009: 17.B.01
SN006	Sdr. Niss	0,1	0,00	Spv	26	0		5		26			P	KP 2009: 17.B.01 Bolig
SN007	Sdr. Niss	1,8	0,50	Separat	55	0		5		55		USN02R	P	KP 2009: 17.B.01
SN009	Sdr. Niss	0,7	0,80	Separat	0	0	47	1.878	5	47		USN02R	P	
SN001	Sdr. Nissu	2,4	0,40	Separat	70					70		USN02R	S+P	
SN002	Sdr. Nissu	17,9	0,40	Separat	380					400		USN02R	S+P	
SN003	Sdr. Nissu	0,8	0,00	Spv	0	15	60	2	15	6			S+P	
SN004	Sdr. Nissu	1,1	0,40	Spv	28	0	60	384	28	1.024			S+P	
SN008	Sdr. Nissu	3,6	0,30	Spv	0	2			0	2	0	USN08R	S+P	Med privat udledning af overfladevand
SN010	Sdr. Nissu	0,4		Spv	5		60	41	5	110			S+P	
Sum område:		29,9			594	0	84	1.878		6.311	678	1.141		

### Kloaksystem

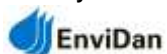
Separat: Separatkloakeret

Fælles: Fælleskloakeret

SPV: Spildevandskloakeret

SPV m. LAR: Spildevandskloakeret med lokal afledning

### Status/Plan





Holstebro Kommune  
Natur og Miljø  
Nupark 51, 1. sal  
7500 Holstebro



## Holstebro

Nupark 51, 1. sal  
7500 Holstebro  
Tlf.: 9611 7557

# Kloakoplande Plan

Kloakerede områder til renselanlæg : **Ulfborg**

Delopland	Opland	Areal ha.	Befæs.- grad	Kloaksystem	Spildevandsbelastning					Total		Udløb	Status/Plan	Bemærkning
					Bolig		Erhverv		Indsivning	PE	m³/år			
					PE	m³/år	PE	m³/år						
<b>Staby</b>														
SB008	Staby	0,6	0,00	Spv	19		0		5		19		P	KP 2009: 20.B.01
SB009	Staby	1,6	0,50	Separat	47		0		5		47	USB01R	P	KP: 20.B.01 Boligformål
SB010	Staby	0,7	0,50	Separat	21		0		5		21	USB01R	P	KP: 20.B.01 Boligformål
SB001	Staby	3,7	0,40	Separat	80		0			45	80	USB01R	S+P	
SB002	Staby	11,1	0,40	Separat	195		15			43	210	USB02R	S+P	
SB003	Staby	3,9	0,20	Separat	20		0			0	20	USB02R	S+P	
SB004	Staby	0,4	0,80	Separat	0		0			0	0	USB02R	S+P	Vejvand
SB006	Staby	2,4	0,00	Spv	0		0			0	0		S+P	
SB007	Staby	5,6	0,40	Separat	50		0			0	50	USB02R	S+P	
SB011	Staby	0,3	0,40	Separat						0		USB04S	S+P	
Sum område:		30,3			432		15			88	447	0		
<b>Ulfborg</b>														
UL014	Ulfborg	3,4	0,70	Separat	0		328		5		328	UUL03R	P	KP 2009: 04.E.04
UL015	Ulfborg	4,3	0,50	Separat	130		0		5		130	UUL02R	P	KP 2009: 04.B.05
UL016	Ulfborg	5,2	0,50	Separat (Perspektiv)	157		0		5		157	UUL02R	P	Perspektiv opland
UL018	Ulfborg	2,8	0,50	Separat	85		0		5		85	UUL01R	P	KP 2009: 04.B.01
UL019	Ulfborg	6,5	0,50	Separat	195		0		5		195	UUL01R	P	KP 2009: 04.B.01
UL020	Ulfborg	0,2	0,00	Spv	7		0		5		7		P	KP 2009: 04.B.01
UL024	Ulfborg	0,3		Spv					5				P	
UL001	Ulfborg	3,1	0,40	Spv. M. vejvand	62		0		60	541	62	1.442	UUL01R	S+P

### Kloaksystem

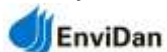
Separat: Separatkloakeret

Fælles: Fælleskloakeret

SPV: Spildevandskloakeret

SPV m. LAR: Spildevandskloakeret med lokal afledning

Status/Plan





Holstebro Kommune  
Natur og Miljø  
Nupark 51, 1. sal  
7500 Holstebro



**Holstebro**  
Nupark 51, 1. sal  
7500 Holstebro  
Tlf.: 9611 7557

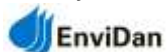
# Kloakoplande Plan

Kloakerede områder til renselanlæg : **Ulfborg**

Delopland				Spildevandsbelastning						Total		Udløb	Status/Plan	Bemærkning	
	Opland	Areal ha.	Befæs.- grad	Kloaksystem	Bolig		Erhverv		Indsivning						
					PE	m³/år	PE	m³/år	%	m³/år	PE				m³/år
<b>Ulfborg</b>															
UL002	Ulfborg	40,5	0,55	Separat	1.555		185			24.525	1.740		UUL01R	S+P	
UL003	Ulfborg	34,9	0,40	Separat	690		20		60	14.362	710	38.299	UUL01R	S+P	
UL004	Ulfborg	13,9	0,00	Spv	90		0		60	1.914	90	5.104		S+P	Nedsivning af overfladevand
UL005	Ulfborg	32,6	0,50	Separat	185		45			2.058	230		UUL03R	S+P	
UL006	Ulfborg	7,3	0,00	Spv	54		0		60	2.604	54	6.944		S+P	Staby Efterskole
UL007	Ulfborg	5,9	0,35	Separat	85		0			243	85		UUL02R	S+P	
UL008	Ulfborg	2,9	0,00	Spv	0		2		60	69	2	184		S+P	
UL009	Ulfborg	2,3	0,00	Spv	0		12		60	529	12	1.410		S+P	Ulfborg Renselanlæg
UL011	Ulfborg	0,6	0,00	Spv	2		0		60	100	2	267		S+P	
UL012	Ulfborg	0,8	0,60	Privat separat	35		0			437	35		UUL01R	S+P	
UL013	Ulfborg	5,8	0,60	Separat	107		25		60	2.556	132	6.816	UUL02S	S+P	Gartner haven
UL017	Ulfborg	2,7	0,40	Privat Separat	175		0			2.378	175		UUL01R	S+P	
UL021	Ulfborg	0,4	0,00	Spv	2		0		60	102	2	272		S+P	
UL022	Ulfborg	6,0	0,55	Separat	205		10		60	3.494	215	9.318	UUL01R	S+P	
UL023	Ulfborg	1,4	0,00	Spv	0		0			0	0	0		S+P	
UL025	Ulfborg	8,4	0,40	Separat	168		10		60	3.281	178	8.749	UUL01R	S+P	
UL026	Ulfborg	3,0		Spv	0		2		60	8	2	21		S+P	Kirkegårdsarealer må kun aflede overfladevand
UL027	Ulfborg	0,2	0,40	Separat	30		0		60	131	30	350	UUL01R	S+P	
UL028	Ulfborg	0,3	0,55	Privat Separat						177			UUL01R	S+P	
UL029	Ulfborg	0,1		Privat Separat						119			UUL01R	S+P	
Sum område:		195,8			4.019		639			59.628	4.658	79.176			

## Ulfborg Kirkeby

**Kloaksystem** Separat: Separatkloakeret Fælles: Fælleskloakeret SPV: Spildevandskloakeret SPV m. LAR: Spildevandskloakeret med lokal afledning





Holstebro Kommune  
Natur og Miljø  
Nupark 51, 1. sal  
7500 Holstebro



**Holstebro**  
Nupark 51, 1. sal  
7500 Holstebro  
Tlf.: 9611 7557

# Kloakoplande Plan

Kloakerede områder til rens anlæg : **Ulfborg**

Delopland		Areal ha.	Befæs.- grad	Kloaksystem	Spildevandsbelastning					Total		Udløb	Status/Plan	Bemærkning	
Opland	UK				Bolig		Erhverv		Indsivning		PE				m³/år
					PE	m³/år	PE	m³/år	%	m³/år					
<b>Ulfborg Kirkeby</b>															
<b>UK005</b>	<b>Ulfborg K</b>	<b>0,2</b>	<b>0,00</b>	<b>Spv</b>	<b>5</b>	<b>0</b>	<b>5</b>	<b>5</b>	<b>5</b>			<b>P</b>	<b>KP: 23.B.01 Boligformål</b>		
UK001	Ulfborg Kir	2,4	0,30	Separat	40	0			545	40		UUK01R	S+P		
UK002	Ulfborg Kir	11,6	0,25	Separat	130	10			2.094	140		UUK02R	S+P		
UK003	Ulfborg Kir	0,9	0,00	Spv	15	0	60	57	15	152			S+P		
UK004	Ulfborg Kir	0,4	0,00	Spv	20	0	60	31	20	82			S+P	KP: 23.O.03 Offentlige formål.	
Sum område:		15,6			210	10		2.727	220	234					
<b>Vester Husby</b>															
<b>VH001</b>	<b>Vester Hu</b>	<b>206,7</b>	<b>0,00</b>	<b>Spv</b>	<b>2.022</b>	<b>50.500</b>	<b>5</b>	<b>110</b>	<b>5</b>	<b>2.531</b>	<b>2.027</b>	<b>53.141</b>	<b>P</b>		
VH002	Vester Hu	59,2	0,00	Spv	330		0		60	7.353	330	19.608	S+P	Dommersøvej 39 Disp til 2021, Kornbjergvej 18 disp til 2022	
VH003	Vester Hu	283,7	0,00	Spv	1.115	27.026	5	0	5	1.351	1.120	28.377	S+P		
Sum område:		549,6			3.467	77.526	10	110		11.235	3.477	101.126			
Sum rens anlæg:		1.010,3			11.868	77.526	817	1.988		84.180	12.685	185.129			

Kloaksystem

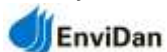
Separat: Separatkloakeret

Fælles: Fælleskloakeret

SPV: Spildevandskloakeret

SPV m. LAR: Spildevandskloakeret med lokal afledning

Status/Plan





Holstebro Kommune  
Natur og Miljø  
Nupark 51, 1. sal  
7500 Holstebro



**Holstebro**  
Nupark 51, 1. sal  
7500 Holstebro  
Tlf.: 9611 7557

# Kloakoplande Plan

Kloakerede områder til renselanlæg : **Vemb**

Delopland	Opland	Areal ha.	Befæs.- grad	Kloaksystem	Spildevandsbelastning					Total		Udløb	Status/Plan	Bemærkning	
					Bolig		Erhverv		Indsivning		PE				m³/år
					PE	m³/år	PE	m³/år	%	m³/år					
<b>VE017</b>	<b>Vemb</b>	<b>0,7</b>	<b>0,00</b>	<b>Spv</b>	<b>5</b>	<b>0</b>	<b>5</b>	<b>5</b>	<b>5</b>			<b>P</b>	<b>Enkelt ejendomme</b>		
<b>VE018</b>	<b>Vemb</b>	<b>6,5</b>	<b>0,50</b>	<b>Separat (Perspektiv)</b>	<b>195</b>	<b>0</b>	<b>5</b>	<b>195</b>	<b>195</b>	<b>UVE04R</b>		<b>P</b>	<b>Perspektiv opland</b>		
<b>VE019</b>	<b>Vemb</b>	<b>2,6</b>	<b>0,00</b>	<b>Spv</b>	<b>77</b>	<b>0</b>	<b>5</b>	<b>77</b>	<b>77</b>			<b>P</b>	<b>KP 2009: Bolig 05.B.01</b>		
<b>VE020</b>	<b>Vemb</b>	<b>0,2</b>	<b>0,00</b>	<b>Spv</b>	<b>6</b>	<b>0</b>	<b>5</b>	<b>6</b>	<b>6</b>			<b>P</b>	<b>KP 2009: 05.B.01</b>		
<b>VE021</b>	<b>Vemb</b>	<b>0,7</b>	<b>0,50</b>	<b>Separat</b>	<b>21</b>	<b>0</b>	<b>5</b>	<b>21</b>	<b>21</b>	<b>UVE04R</b>		<b>P</b>	<b>KP: 05.B.04 Boligformål</b>		
VE001	Vemb	4,2	0,40	Separat	70	0		2.578	70	UVE03R		S+P			
VE002	Vemb	3,2	0,40	Separat	50	0		1.948	50	UVE03R		S+P			
VE003	Vemb	25,3	0,50	Separat	485	15		19.168	500	UVE01S		S+P			
VE004	Vemb	21,2	0,50	Separat	430	5		18.415	435	UVE07R		S+P			
VE005	Vemb	1,4	0,20	Separat	45	0		1.219	45	UVE07R		S+P			
VE006	Vemb	1,6	0,35	Separat	60	0		1.003	60	UVE02R		S+P			
VE007	Vemb	2,8	0,50	Separat	65	5		2.380	70	UVE02R		S+P			
VE008	Vemb	4,3	0,40	Separat	150	5		5.771	155	UVE07R		S+P			
VE009	Vemb	4,3	0,35	Separat	65	5		3.225	70	UVE07R		S+P			
VE010	Vemb	2,1	0,40	Spv. M. vejvand	8	0	125	179	8	322	UVE04R		S+P		
VE011	Vemb	3,2	0,40	Separat	135	15		5.735	150	UVE07R		S+P			
VE012	Vemb	3,5	0,40	Privat separat	115	0		4.429	115	UVE01S		S+P			
VE013	Vemb	2,6	0,10	Nedsiv	5	5		0	10	UVE05R		S+P	Rodzonenlæg, 100 PE. Skærum Mølle. Udlledning af overfaldevand.		
VE014	Vemb	1,0	0,00	Spv	0	2	125	23	2	41		S+P	Vemb Renselanlæg		
VE015	Vemb	10,9	0,00	Spv	2	42	125	2.939	44	5.290		S+P	Nr. Vosborg		
VE016	Vemb	6,2	0,20	Separat	15	0		503	15	UVE06R		S+P			
VE022	Vemb	0,6	0,40	Separat	15	0	125	375	15	675	UVE07R		S+P		

**Kloaksystem**

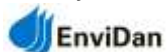
Separat: Separatkloakeret

Fælles: Fælleskloakeret

SPV: Spildevandskloakeret

SPV m. LAR: Spildevandskloakeret med lokal afledning

**Status/Plan**





Holstebro Kommune  
Natur og Miljø  
Nupark 51, 1. sal  
7500 Holstebro



## Holstebro

Nupark 51, 1. sal  
7500 Holstebro  
Tlf.: 9611 7557

# Kloakoplande Plan

Kloakerede områder til renselanlæg : **Vemb**

Delopland			Kloaksystem	Spildevandsbelastning						Total		Udløb	Status/Plan	Bemærkning
Opland	Areal ha.	Befæs.- grad		Bolig		Erhverv		Indsivning		PE	m <sup>3</sup> /år			
				PE	m <sup>3</sup> /år	PE	m <sup>3</sup> /år	%	m <sup>3</sup> /år					
VE023	Vemb	0,9	0,50	Separat	0	5	125	814	5	1.465	UVE02R	S+P		
Sum område:		109,9			2.019	104		70.700	2.123	7.792				
Sum renselanlæg:		109,9			2.019	104		70.700	2.123	7.792				





Holstebro Kommune  
Natur og Miljø  
Nupark 51, 1. sal  
7500 Holstebro



## Holstebro

Nupark 51, 1. sal  
7500 Holstebro  
Tlf.: 9611 7557

# Kloakoplande Plan

Kloakerede områder til renselanlæg : **Vinderup**

Delopland					Spildevandsbelastning					Total		Udløb	Status/Plan	Bemærkning	
Opland	Areal	Befæs.-	Kloaksystem	Bolig		Erhverv		Indsivning		PE	m³/år				
	ha.	grad		PE	m³/år	PE	m³/år	%	m³/år						
<b>Bjergby</b>															
BB001	Bjergby	13,0	0,00	Spv	132	2.280	2	0	89	2.029	134	4.309	S+P	Overfladevand nedsives.	
BB002	Bjergby	0,1		Spv	2		0			0	2	0	S+P		
Sum område:		13,1			134	2.280	2	0		2.029	136	4.309			
<b>Djeld</b>															
DJ001	Djeld	3,7	0,35	Separat	75		5		89	1.561	80	3.315	UDJ01R	S+P	
DJ002	Djeld	0,8	0,00	Spv	12		0		89	111	12	236		S+P	Overfladevand nedsives
DJ003	Djeld	0,4	0,00	Spv	8		0		89	12	8	26		S+P	
Sum område:		4,9			95		5			1.685	100	3.578			
<b>Ejsing</b>															
<b>EJ006</b>	<b>Ejsing</b>	<b>6,0</b>	<b>0,50</b>	<b>Separat</b>	<b>188</b>		<b>0</b>		<b>5</b>		<b>188</b>		<b>UEJ03R</b>	<b>P</b>	<b>KP 2009: 14.B.05</b>
<b>EJ007</b>	<b>Ejsing</b>	<b>0,3</b>	<b>0,00</b>	<b>Spv</b>	<b>5</b>		<b>0</b>		<b>5</b>		<b>5</b>			<b>P</b>	<b>Enkelt ejendomme</b>
<b>EJ008</b>	<b>Ejsing</b>	<b>0,4</b>	<b>0,50</b>	<b>Separat</b>	<b>12</b>		<b>0</b>		<b>5</b>		<b>12</b>		<b>UEJ04R</b>	<b>P</b>	<b>KP2009:14.B.03</b>
EJ001	Ejsing	2,9	0,15	Separat	28		0		89	832	28	1.767	UEJ04R	S+P	
EJ002	Ejsing	27,0	0,25	Separat	388		42		89	10.068	430	21.380	UEJ03R	S+P	
EJ003	Ejsing	0,1	0,00	Spv	2		0		89	71	2	151		S+P	
EJ004	Ejsing	2,5	0,00	Spv	0		0			0	0	0		S+P	
EJ005	Ejsing	2,6	0,15	Spv	25		0		89	20	25	42	UEJ05R	S+P	Privat udledning af overfladevand. Møgeltoft Grøft.
EJ009	Ejsing	0,3	0,00	Spv	0		5			0	5	0		S+P	
EJ010	Ejsing	1,3		Spv	0		12		89	39	12	83		S+P	
Sum område:		43,4			648		59			11.030	707	23.423			

### Kloaksystem

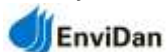
Separat: Separatkloakeret

Fælles: Fælleskloakeret

SPV: Spildevandskloakeret

SPV m. LAR: Spildevandskloakeret med lokal afledning

Status/Plan





Holstebro Kommune  
Natur og Miljø  
Nupark 51, 1. sal  
7500 Holstebro



**Holstebro**  
Nupark 51, 1. sal  
7500 Holstebro  
Tlf.: 9611 7557

# Kloakoplande Plan

Kloakerede områder til rens anlæg : **Vinderup**

Delopland		Areal ha.	Befæs.- grad	Kloaksystem	Spildevandsbelastning					Total		Udløb	Status/Plan	Bemærkning	
Opland	EH				Bolig		Erhverv		Indsivning		PE				m³/år
					PE	m³/år	PE	m³/år	%	m³/år					
<b>Ejsingholm</b>															
<b>EH002</b>	<b>Ejsinghol</b>	<b>41,1</b>	<b>0,00</b>	<b>Separat (Perspektiv)</b>					<b>5</b>			<b>P</b>	<b>Perspektiv opland</b>		
EH001	Ejsinghol	50,4	0,05	Spv	808		2	89	9.064	810	19.248	UEH02R	S+P	Privat nedsivning af tagvand. Privat udledning af vejvand fra mindre del.	
Sum område:		91,5			808		2		9.064	810	19.248				
<b>Frilandsmuseet</b>															
FM001	Frilandsm	26,1	0,00	Privat Spv	203		2	89	1.470	205	3.122		S+P	Privat nedsivning af tag- og overfladevand, Sivesø. 4 bygninger	
FM002	Frilandsm	0,8	0,00	Spv	12		0		0	12	0		S+P		
Sum område:		26,9			215		2		1.470	217	3.122				
<b>Handbjerg</b>															
<b>HB006</b>	<b>Handbjer</b>	<b>1,5</b>	<b>0,50</b>	<b>Separat</b>	<b>46</b>		<b>0</b>	<b>5</b>	<b>46</b>			<b>UHB01R</b>	<b>P</b>	<b>KP 2009: 18.B.03</b>	
HB001	Handbjerg	23,2	0,00	Spv	486		0	89	4.084	486	8.673		S+P	Sommerhusområde	
HB002	Handbjerg	7,7	0,35	Separat	110		18	89	2.583	128	5.485	UHB01R	S+P	Matrikel nr. 1cæ - Handbjerg Hovgård, Handbjerg - omkloakeres. I forbindelse med opdatering af ny kommuneplan definerer af matriklen.	
HB003	Handbjerg	0,9	0,00	Privat Spv	2		2	89	949	4	2.015		S+P		
HB004	Handbjerg	9,8	0,40	Separat	152		10	89	4.117	162	8.743	UHB02R	S+P		
HB005	Handbjerg	0,1	0,00	Spv	2		0	89	59	2	125		S+P		
HB007	Handbjerg	13,6	0,00	Privat Spv	0		5		0	5	0		S+P	Handbjerg Marina	

**Kloaksystem**

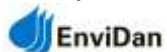
Separat: Separatkloakeret

Fælles: Fælleskloakeret

SPV: Spildevandskloakeret

SPV m. LAR: Spildevandskloakeret med lokal afledning

**Status/Plan**





Holstebro Kommune  
Natur og Miljø  
Nupark 51, 1. sal  
7500 Holstebro



**Holstebro**  
Nupark 51, 1. sal  
7500 Holstebro  
Tlf.: 9611 7557

# Kloakoplande Plan

Kloakerede områder til renselanlæg : **Vinderup**

Delopland	Opland	Areal ha.	Befæs.- grad	Kloaksystem	Spildevandsbelastning					Total		Udløb	Status/Plan	Bemærkning	
					Bolig		Erhverv		Indsivning		PE				m³/år
					PE	m³/år	PE	m³/år	%	m³/år					
<b>Handbjerg</b>															
HB008	Handbjerg	3,2	0,00	Spv	0	0	0	0	0	0		S+P	Kun vejafvanding		
Sum område:		60,1			798	35		11.792	833	25.041					
<b>Herrup</b>															
HE007	Herrup	6,0	0,00	Spv	0	292	5	292				P	KP 2009: 16.E.04		
HE008	Herrup	2,1	0,00	Spv	65	0	5	65				P	KP 2009: 16.B.01		
HE001	Herrup	2,6	0,00	Spv	0	0	0	0	0	0		S+P	Overfladevand nedsives		
HE002	Herrup	15,8	0,30	Separat	213	40	89	6.741	253	14.315	UHE01R	S+P			
HE003	Herrup	7,1	0,25	Separat	105	0	89	3.069	105	6.517	UHE01R	S+P			
HE004	Herrup	3,0	0,00	Spv	12	8	89	436	20	926		S+P	Overfladevand nedsives		
HE005	Herrup	1,3	0,00	Spv	25	0	89	620	25	1.317		S+P	Overfladevand nedsives		
HE006	Herrup	0,3	0,00	Spv	5	0	89	129	5	274		S+P			
HE009	Herrup	0,7	0,30	Separat	14	5	89	4.574	19	9.713	UHE01R	S+P	Kødgros		
Sum område:		39,0			439	345		15.569	784	33.062					
<b>Mogenstrup</b>															
MS005	Mogenstr	0,4	0,00	Spv	5	0	5	5				P	Enkeltejeendomme.		
MS006	Mogenstr	8,5	0,00	Spv	5	0	5	5				P	Enkeltejeendomme.		
MS007	Mogenstr	0,8	0,50	Separat	32	0	5	32			UMS01R	P	KP 2009: 21.B.01 Boligformål. Overfladevand nedsives		
MS008	Mogenstr	1,0	0,25	Separat	52	2.099	0	0	5	52	UMS02R	P			

**Kloaksystem**

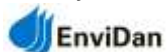
Separat: Separatkloakeret

Fælles: Fælleskloakeret

SPV: Spildevandskloakeret

SPV m. LAR: Spildevandskloakeret med lokal afledning

**Status/Plan**





Holstebro Kommune  
Natur og Miljø  
Nupark 51, 1. sal  
7500 Holstebro



**Holstebro**  
Nupark 51, 1. sal  
7500 Holstebro  
Tlf.: 9611 7557

# Kloakoplande Plan

Kloakerede områder til renselanlæg : **Vinderup**

Delopland					Spildevandsbelastning					Total		Udløb	Status/Plan	Bemærkning
Opland	Areal ha.	Befæs.- grad	Kloaksystem	Bolig		Erhverv		Indsivning		PE	m³/år			
				PE	m³/år	PE	m³/år	%	m³/år					
<b>Mogenstrup</b>														
MS001	Mogenstru	9,5	0,25	Separat	<b>135</b>	<b>0</b>			3.735	<b>135</b>		UMS01R	S+P	
MS002	Mogenstru	8,8	0,20	Separat	72	12		89	1.913	84	4.062	UMS02R	S+P	Inklusivt sportsområde.
MS003	Mogenstru	2,0	0,30	Separat	<b>35</b>	<b>0</b>			744	<b>35</b>		UMS02R	S+P	
MS004	Mogenstru	0,5	0,00	Spv	2	0		89	69	2	147		S+P	
Sum område:		31,6			338	2.099	12	0	6.461	350	4.209			
<b>Ryde</b>														
<b>RY006</b>	<b>Ryde</b>	<b>1,6</b>	<b>0,50</b>	<b>Separat</b>	<b>48</b>	<b>0</b>		<b>5</b>		<b>48</b>		<b>URY01R</b>	<b>P</b>	<b>KP 2009: 22.B.01</b>
<b>RY010</b>	<b>Ryde</b>	<b>0,6</b>	<b>0,50</b>	<b>Separat</b>	<b>18</b>	<b>0</b>		<b>5</b>		<b>18</b>		<b>URY01R</b>	<b>P</b>	<b>KP: 22.B.02 Boligformål</b>
<b>RY011</b>	<b>Ryde</b>	<b>0,1</b>	<b>0,50</b>	<b>Separat</b>	<b>2</b>	<b>0</b>		<b>5</b>		<b>2</b>		<b>URY01R</b>	<b>P</b>	<b>KP: 22.B.01 Boligformål</b>
RY001	Ryde	1,7	0,00	Spv	5	0		89	406	5	862		S+P	
RY002	Ryde	0,5	0,00	Spv	50	0		89	1.192	50	2.531		S+P	
RY003	Ryde	5,9	0,60	Separat	<b>140</b>	<b>0</b>			4.209	<b>140</b>		URY01R	S+P	Udløb til mergelgrav
RY004	Ryde	9,5	0,35	Separat	<b>120</b>	<b>0</b>			2.865	<b>120</b>		URY01R	S+P	Udløb til mergelgrav.
RY005	Ryde	0,8	0,25	Separat	<b>10</b>	<b>0</b>			0	<b>10</b>		URY02R	S+P	
RY008	Ryde	1,0	0,00	Spv	20	0			0	20	0		S+P	Enkelte ejendomme
RY009	Ryde	1,0	0,00	Spv	10	0			0	10	0		S+P	Enkelt ejendomme
RY013	Ryde	0,1	0,00	Spv	2	0			0	2	0		S+P	
RY014	Ryde	0,1	0,00	Spv	2	0			0	2	0		S+P	
Sum område:		22,7			427	0			8.671	427	3.393			
<b>Rydhave</b>														
RH001	Rydhave	8,6	0,30	Privat Spv	<b>0</b>	<b>165</b>			3.944	<b>165</b>		URH01R	S+P	Privat udledning af overfladevand

**Kloaksystem**

Separat: Separatkloakeret

Fælles: Fælleskloakeret

SPV: Spildevandskloakeret

SPV m. LAR: Spildevandskloakeret med lokal afledning

**Status/Plan**





Holstebro Kommune  
Natur og Miljø  
Nupark 51, 1. sal  
7500 Holstebro



## Holstebro

Nupark 51, 1. sal  
7500 Holstebro  
Tlf.: 9611 7557

# Kloakoplande Plan

Kloakerede områder til renselanlæg : **Vinderup**

Delopland					Spildevandsbelastning					Total		Udløb	Status/Plan	Bemærkning	
Opland	Areal ha.	Befæs.- grad	Kloaksystem	Bolig		Erhverv		Indsivning		PE	m <sup>3</sup> /år				
				PE	m <sup>3</sup> /år	PE	m <sup>3</sup> /år	%	m <sup>3</sup> /år						
<b>Rydhave</b>															
Sum område:		8,6			0	165			3.944	165					
<b>Sahl</b>															
SA001	Sahl	3,0	0,00	Spv	18	2		89	231	20	491		S+P	Overfladevand nedsives.	
SA002	Sahl	3,1	0,10	Spv. M. vejvand	20	<b>0</b>			433	<b>20</b>		USA01R	S+P	Tagvand nedsives.	
SA003	Sahl	5,8	0,30	<b>Separat</b>	<b>70</b>	<b>0</b>			1.803	<b>70</b>		USA03R	S+P		
SA004	Sahl	1,0	0,10	Separat	<b>5</b>	<b>0</b>			37	5		USA03R	S+P	Nedsivning af overfladevand.	
SA005	Sahl	1,1	0,10	Spv	20	0		89	410	20	871	USA03R	S+P	Privat udledning af overfladevand.	
Sum område:		14,0			133	2			2.915	135	1.363				
<b>Sevel</b>															
<b>SE013</b>	<b>Sevel</b>	<b>0,1</b>	<b>0,00</b>	<b>Spv</b>	<b>10</b>	<b>0</b>		<b>5</b>		<b>10</b>			<b>P</b>	<b>Tagvand og overfladevand nedsives Fritaget på ubestemt tid</b>	
<b>SE019</b>	<b>Sevel</b>	<b>1,8</b>	<b>0,70</b>	<b>Separat</b>	<b>0</b>	<b>90</b>		<b>5</b>		<b>90</b>		<b>USE03R</b>	<b>P</b>	<b>KP 2009: 08.E.02</b>	
SE001	Sevel	26,1	0,60	Separat	512	82		89	11.403	594	24.215	USE08R	S+P		
SE002	Sevel	0,2	0,00	Spv	2	0			0	2	0		S+P	Privat Udledning	
SE003	Sevel	4,5	0,30	Separat	<b>65</b>	0			1.779	<b>65</b>		USE02R	S+P		
SE004	Sevel	3,5	0,60	Separat	<b>10</b>	<b>10</b>			489	<b>20</b>		USE02R	S+P		
SE005	Sevel	6,1	0,40	Separat	<b>115</b>	<b>0</b>			2.875	<b>115</b>		USE03R	S+P		
SE006	Sevel	0,3	0,00	Spv	5	0		89	112	5	238		S+P	Overfladevand nedsives.	
SE007	Sevel	7,1	0,35	Separat	<b>50</b>	0			1.558	<b>50</b>		USE08R	S+P		

### Kloaksystem

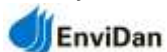
Separat: Separatkloakeret

Fælles: Fælleskloakeret

SPV: Spildevandskloakeret

SPV m. LAR: Spildevandskloakeret med lokal afledning

### Status/Plan





Holstebro Kommune  
Natur og Miljø  
Nupark 51, 1. sal  
7500 Holstebro



**Holstebro**

Nupark 51, 1. sal  
7500 Holstebro  
Tlf.: 9611 7557

# Kloakoplande Plan

Kloakerede områder til rens anlæg : **Vinderup**

Delopland	Opland	Areal ha.	Befæs.- grad	Kloaksystem	Spildevandsbelastning					Total		Udløb	Status/Plan	Bemærkning
					Bolig		Erhverv		Indsivning	PE	m <sup>3</sup> /år			
					PE	m <sup>3</sup> /år	PE	m <sup>3</sup> /år						
SE008	Sevel	1,1	0,00	Spv	15		0		89	295	15	626	S+P	Enkeltejendomme. Overfladevand nedsives.
SE009	Sevel	1,7	0,00	Spv	18		0		89	9.357	18	19.870	S+P	Sevel slagteri
SE010	Sevel	2,8	0,00	Spv	12		0			0	12	0	S+P	KP 2009: 08.B.02 Boligformål. Evt. ændres til separatkloak på sigt.
SE011	Sevel	1,4	0,00	Spv	12		0			0	12	0	S+P	Enkeltejendomme. Overfladevand nedsives.
SE012	Sevel	4,9	0,00	Spv	0		0		89	41	0	87	S+P	Tagvand og overfladevand nedsives
SE014	Sevel	0,4	0,00	Spv	15		0		89	21	15	45	S+P	Tagvand og overfladevand nedsives
SE015	Sevel	0,2	0,00	Spv	5		0			0	5	0	S+P	Tagvand og overfladevand nedsives
SE016	Sevel	0,9	0,00	Spv	32		0			0	32	0	S+P	Enkeltejendomme. Overfladevand nedsives.
SE017	Sevel	0,5	0,00	Spv	5		0			0	5	0	S+P	Enkeltejendomme. Overfladevand nedsives.
SE020	Sevel	1,9	0,00	Spv	22		0			0	22	0	S+P	Enkeltejendomme. Overfladevand nedsives.
SE022	Sevel	0,4	0,00	Spv	2		0			0	2	0	S+P	Enkeltejendomme. Overfladevand nedsives.
SE023	Sevel	0,8	0,00	Spv	2		0			0	2	0	S+P	KP: 08.E.01 Erhvervsformål
SE024	Sevel	0,1	0,00	Spv	42		0		89	41	42	87	S+P	
Sum område:		66,8			951		182			27.970	1.133	45.167		

## Struer

**Kloaksystem**

Separat: Separatkloakeret

Fælles: Fælleskloakeret

SPV: Spildevandskloakeret

SPV m. LAR: Spildevandskloakeret med lokal afledning

**Status/Plan**





Holstebro Kommune  
Natur og Miljø  
Nupark 51, 1. sal  
7500 Holstebro



**Holstebro**  
Nupark 51, 1. sal  
7500 Holstebro  
Tlf.: 9611 7557

# Kloakoplande Plan

Kloakerede områder til rens anlæg : **Vinderup**

Delopland	Opland	Areal ha.	Befæs.- grad	Kloaksystem	Spildevandsbelastning					Total		Udløb	Status/Plan	Bemærkning	
					Bolig		Erhverv		Indsivning		PE				m³/år
					PE	m³/år	PE	m³/år	%	m³/år					
<b>Struer</b>															
SS001	Struer	2,8	0,00	SPV_Struer	0		0		0	0		S+P	Sommerhusområde fra struer kommune		
Sum område:		2,8			0		0		0	0					
<b>Tværmosse</b>															
TM003	Tværmos	32,9	0,70	Separat	0		1.713		5	1.713		UTM01R	P	KP 2009: på sigt	
TM001	Tværmos	6,6	0,40	Separat	0		415			10.908	415	UTM01R	S+P	Rose Poultry. Tiluttet for sanitæt spv og udledning af processpildevand.	
TM002	Tværmos	6,6	0,15	Separat	5		215			15	220	UTM01R	S+P		
TM004	Tværmos	1,6	0,40	Separat	0		18		89	4.573	18	9.711	UTM01R	S+P	Tværmosse Minkfodercentral
Sum område:		47,8			5		2.361			15.496	2.366	9.711			
<b>Vinderup by</b>															
VI039	Vinderup	14,8	0,70	Separat	0		766		5	766		UVI28R	P	KP 2009: 03.E.04	
VI040	Vinderup	3,7	0,50	Separat	114		0		5	114		UVI29R	P	KP 2009: 03.B.10	
VI041	Vinderup	3,2	0,50	Separat	111		0		5	111		UVI24R	P	KP 2009: 03.B.02/03.B.03	
VI042	Vinderup	0,9	0,50	Separat	27		0		5	27		UVI24R	P	KP 2009: 03.B.02/03.B.03	
VI043	Vinderup	0,4	0,50	Separat	12		0		5	12		UVI21R	P	KP 2009: 03.B.02/03.B.03	
VI044	Vinderup	2,8	0,00	Spv	0		140		5	140			P	KP 2009: 03.E.01	

**Kloaksystem**

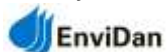
Separat: Separatkloakeret

Fælles: Fælleskloakeret

SPV: Spildevandskloakeret

SPV m. LAR: Spildevandskloakeret med lokal afledning

**Status/Plan**





Holstebro Kommune  
Natur og Miljø  
Nupark 51, 1. sal  
7500 Holstebro



**Holstebro**  
Nupark 51, 1. sal  
7500 Holstebro  
Tlf.: 9611 7557

# Kloakoplande Plan

Kloakerede områder til rens anlæg : **Vinderup**

Delopland	Opland	Areal ha.	Befæs.- grad	Kloaksystem	Spildevandsbelastning					Total		Udløb	Status/Plan	Bemærkning	
					Bolig		Erhverv		Indsivning		PE				m³/år
					PE	m³/år	PE	m³/år	%	m³/år					
<b>VI045</b>	<b>Vinderup</b>	<b>1,5</b>	<b>0,70</b>	<b>Separat</b>	<b>0</b>		<b>73</b>		<b>5</b>		<b>73</b>		<b>UVI01R</b>	<b>P</b>	<b>KP 2009: 03.E.06</b>
<b>VI046</b>	<b>Vinderup</b>	<b>9,4</b>	<b>0,50</b>	<b>Separat (Perspektiv)</b>	<b>281</b>		<b>0</b>		<b>5</b>		<b>281</b>		<b>UVI29R</b>	<b>P</b>	<b>Perspektiv opland</b>
<b>VI047</b>	<b>Vinderup</b>	<b>6,6</b>	<b>0,50</b>	<b>Separat (Perspektiv)</b>	<b>198</b>		<b>0</b>		<b>5</b>		<b>198</b>		<b>UVI25R</b>	<b>P</b>	<b>Perspektiv opland</b>
<b>VI048</b>	<b>Vinderup</b>	<b>7,3</b>	<b>0,70</b>	<b>Separat (Perspektiv)</b>	<b>0</b>		<b>367</b>		<b>5</b>		<b>367</b>		<b>UVI01R</b>	<b>P</b>	<b>Perspektiv opland</b>
<b>VI049</b>	<b>Vinderup</b>	<b>11,2</b>	<b>0,50</b>	<b>Separat</b>	<b>335</b>		<b>0</b>		<b>5</b>		<b>335</b>		<b>UVI27R</b>	<b>P</b>	<b>KP 2009: 03.B.08</b>
<b>VI050</b>	<b>Vinderup</b>	<b>1,7</b>	<b>0,40</b>	<b>Separat</b>	<b>51</b>		<b>0</b>		<b>5</b>		<b>51</b>		<b>UVI36R</b>	<b>P</b>	<b>Lokalplan nr. 1030</b>
VI001	Vinderup	0,8	0,35	Separat	25		0			559	25		UVE07R	S+P	
VI002	Vinderup	15,0	0,30	Separat	325		0			9.673	325		UVI24R	S+P	
VI003	Vinderup	13,9	0,35	Separat	325		20			9.617	345		UVI20R	S+P	
VI004	Vinderup	3,5	0,40	Separat	65		0			1.878	65		UVI03R	S+P	
VI005	Vinderup	22,5	0,50	Separat	110		10			1.862	120		UVI18R	S+P	
VI006	Vinderup	25,5	0,50	Separat	65		0			228	65		UVI01R	S+P	
VI007	Vinderup	0,6	0,50	Separat	20		0			636	20		UVI36R	S+P	
VI008	Vinderup	1,1	0,10	Nedsiv	15		0			0	15		UVI35S	S+P	Vinderup Camping. Mek. Rens udl. På 30 PE
VI009	Vinderup	0,1	0,45	Separat	5		0			133	5		UVI04R	S+P	
VI010	Vinderup	0,5	0,40	Separat	15		0			391	15		UVI05R	S+P	
VI011	Vinderup	0,4	0,40	Separat	10		0			201	10		UVI06R	S+P	
VI012	Vinderup	1,3	0,40	Separat	15		0			330	15		UVI07R	S+P	
VI013	Vinderup	0,6	0,55	Separat	10		0			697	10		UVI08R	S+P	
VI014	Vinderup	2,0	0,40	Separat	40		0			1.736	40		UVI09R	S+P	
VI015	Vinderup	5,2	0,40	Separat	330		0			3.309	330		UVI18R	S+P	
VI016	Vinderup	7,2	0,70	Fælles	330		65			7.763	395		UVI03S	S+P	

**Kloaksystem**

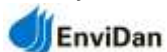
Separat: Separatkloakeret

Fælles: Fælleskloakeret

SPV: Spildevandskloakeret

SPV m. LAR: Spildevandskloakeret med lokal afledning

**Status/Plan**







Holstebro Kommune  
Natur og Miljø  
Nupark 51, 1. sal  
7500 Holstebro



**Holstebro**  
Nupark 51, 1. sal  
7500 Holstebro  
Tlf.: 9611 7557

# Kloakoplande Plan

Kloakerede områder til renselanlæg : **Vinderup**

Delopland				Kloaksystem	Spildevandsbelastning					Total		Udløb	Status/Plan	Bemærkning	
	Opland	Areal ha.	Befæs.- grad		Bolig		Erhverv		Indsivning		PE				m³/år
					PE	m³/år	PE	m³/år	%	m³/år					
VI017	Vinderup	8,3	0,50	Separat	<b>280</b>		<b>50</b>		7.909	<b>330</b>		UVI21R	S+P		
VI018	Vinderup	9,8	0,35	<b>Separat</b>	<b>220</b>		<b>0</b>		7.062	<b>220</b>		UVI36R	S+P		
VI019	Vinderup	12,5	0,35	<b>Separat</b>	<b>315</b>		<b>20</b>		8.347	<b>335</b>		UVI16R	S+P		
VI020	Vinderup	6,1	0,20	<b>Separat</b>	<b>120</b>		<b>0</b>		3.284	<b>120</b>		UVI36R	S+P		
VI021	Vinderup	2,1	0,20	Separat	<b>35</b>		<b>0</b>		836	<b>35</b>		UVI23R	S+P		
VI022	Vinderup	7,2	0,20	Separat	<b>35</b>		<b>0</b>		500	<b>35</b>		UVI16R	S+P		
VI023	Vinderup	10,1	0,25	Separat	<b>180</b>		<b>0</b>		5.481	<b>180</b>		UVI16R	S+P		
VI024	Vinderup	0,5	0,60	Spv	12		2	89	45	14	95	UVI19R	S+P	Privat udledning af overfladevand.	
VI025	Vinderup	1,1	0,35	Separat	<b>10</b>		<b>0</b>		199	<b>10</b>		UVI13R	S+P		
VI026	Vinderup	29,4	0,40	Separat	<b>630</b>		<b>0</b>		17.954	<b>630</b>		UVI17R	S+P		
VI027	Vinderup	5,7	0,40	Separat	<b>155</b>		<b>0</b>		4.168	<b>155</b>		UVI14R	S+P		
VI028	Vinderup	1,5	0,40	Separat	<b>40</b>		<b>0</b>		1.158	<b>40</b>		UVI12R	S+P		
VI029	Vinderup	0,5	0,35	Separat	<b>20</b>		<b>0</b>		435	<b>20</b>		UVI22R	S+P		
VI030	Vinderup	2,8	0,15	<b>Separat</b>	10		<b>0</b>		285	10		UVI24R	S+P		
VI031	Vinderup	3,3	0,70	<b>Separat</b>	<b>100</b>		<b>0</b>		3.060	<b>100</b>		UVI20R	S+P		
VI032	Vinderup	8,2	0,35	Separat	268		<b>0</b>	89	6.841	268	14.528	UVI10R	S+P		
VI033	Vinderup	6,7	0,40	Separat	<b>105</b>		<b>0</b>		3.062	<b>105</b>		UVI11R	S+P		
VI034	Vinderup	0,7	0,60	Spv	0		5	89	229	5	486	UVI37R	S+P	Privat udledning af overfladevand.	
VI035	Vinderup	0,2	0,60	Separat	0		<b>0</b>		0	0	0	UVI15R	S+P	Vejvand	
VI036	Vinderup	0,8	0,00	Privat Spv	<b>0</b>		<b>0</b>		0	<b>0</b>			S+P		
VI037	Vinderup	4,9	0,00	Spv	8		10	89	95	18	202		S+P		
VI038	Vinderup	0,1	0,80	Separat	0		<b>0</b>		0	0	0	UVI02R	S+P	Kun vejvand	
VI051	Vinderup	6,3	0,40	Separat	194		2	89	4.984	196	10.584	UVI18R	S+P		

**Kloaksystem**

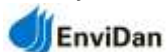
Separat: Separatkloakeret

Fælles: Fælleskloakeret

SPV: Spildevandskloakeret

SPV m. LAR: Spildevandskloakeret med lokal afledning

**Status/Plan**





Holstebro Kommune  
Natur og Miljø  
Nupark 51, 1. sal  
7500 Holstebro



## Holstebro

Nupark 51, 1. sal  
7500 Holstebro  
Tlf.: 9611 7557

# Kloakoplande Plan

Kloakerede områder til renselanlæg : **Vinderup**

Delopland			Kloaksystem	Spildevandsbelastning						Total		Udløb	Status/Plan	Bemærkning
Opland	Areal ha.	Befæs.- grad		Bolig		Erhverv		Indsivning		PE	m³/år			
				PE	m³/år	PE	m³/år	%	m³/år					
VI052	Vinderup	0,1	0,00	Spv	2		0		0	2	0		S+P	
Sum område:		292,4			5.573		1.530		114.946	7.103	25.895			
Sum renselanlæg:		765,4			10.564	4.379	4.702	0	233.042	15.266	201.519			
Sum kommune:			5.482,5		114.636		37.192		151.454					
						102.275		32.911		1.338.274		2.244.593		