



Holstebro Kommune
Natur og Miljø
Nupark 51, 1. sal
7500 Holstebro



Holstebro
Nupark 51, 1. sal
7500 Holstebro
Tlf.: 9611 7557

Kloakoplände Status

Kloakerede områder til rensenlæg : **Bur**

| Delopland | Opland | Areal ha. | Befæs.- grad | Kloaksystem | Spildevandsbelastning | | | | | Total | | Udløb | Bemærkning | |
|----------------|--------|--------------|-----------------|-----------------|-----------------------|--------------------|---------|--------------------|------------|--------------------|--------------------|--------------------|------------|-----------------------------|
| | | | | | Bolig | | Erhverv | | Indsivning | PE | m ³ /år | | | |
| | | | | | PE | m ³ /år | PE | m ³ /år | % | m ³ /år | PE | m ³ /år | | |
| Bur | | | | | | | | | | | | | | |
| BU001 | Bur | 2,8 | 0,00 | Spv | 5 | 134 | 0 | 0 | 18 | 24 | 5 | 158 | | |
| BU002 | Bur | 1,6 | 0,45 | Spv. M. vejvand | 40 | 1.600 | 0 | 0 | 18 | 288 | 40 | 1.888 | UBU02R | |
| BU003 | Bur | 4,0 | 0,40 | Separat | 67 | 1.055 | 5 | 0 | 18 | 190 | 72 | 1.245 | UBU05R | Udløb i Mergelgrav |
| BU004 | Bur | 15,1 | 0,50 | Fælles | 210 | 4.836 | 48 | 579 | 18 | 975 | 258 | 6.390 | UBU04S | |
| BU005 | Bur | 0,8 | 0,60 | Separat | 32 | 94 | 0 | 0 | 18 | 17 | 32 | 111 | UBU04S | |
| BU006 | Bur | 3,8 | 0,45 | Separat | 32 | 785 | 0 | 0 | 18 | 141 | 32 | 926 | UBU03R | Udløb i Mergelgrav |
| BU007 | Bur | 0,6 | 0,45 | Separat | 0 | 0 | 0 | 0 | 18 | 0 | 0 | 0 | UBU01R | Udløb i Mergelgrav (Sivesø) |
| BU009 | Bur | 0,1 | 0,60 | Fælles | 5 | 21 | 0 | 0 | 18 | 4 | 5 | 25 | UBU04S | Bur Rensenlæg |
| Sum område: | | 28,8 | | | 391 | 8.525 | 53 | 579 | | 1.639 | 444 | 10.743 | | |
| Sum rensenlæg: | | 28,8 | | | 391 | 8.525 | 53 | 579 | | 1.639 | 444 | 10.743 | | |



Holstebro Kommune
Natur og Miljø
Nupark 51, 1. sal
7500 Holstebro



Holstebro
Nupark 51, 1. sal
7500 Holstebro
Tlf.: 9611 7557

Kloakoplande Status

Kloakerede områder til renselanlæg : **Holstebro**

| Delopland | Opland | Areal ha. | Befæs.- grad | Kloaksystem | Spildevandsbelastning | | | | | Total | | Udløb | Bemærkning | |
|-----------------|----------|--------------|-----------------|----------------|-----------------------|--------------------|---------|--------------------|------------|--------------------|--------------------|--------------------|------------|------------------------------------|
| | | | | | Bolig | | Erhverv | | Indsivning | PE | m ³ /år | | | |
| | | | | | PE | m ³ /år | PE | m ³ /år | % | m ³ /år | PE | m ³ /år | | |
| Borbjerg | | | | | | | | | | | | | | |
| BO001 | Borbjerg | 9,2 | 0,35 | Separat | 158 | 4.234 | 12 | 1.520 | 34 | 1.956 | 170 | 7.710 | UBO01R | |
| BO002 | Borbjerg | 11,7 | 0,35 | Separat | 272 | 8.021 | 10 | 58 | 34 | 2.747 | 282 | 10.826 | UBO02R | |
| BO003 | Borbjerg | 3,2 | 0,30 | Separat | 80 | 1.790 | 0 | 0 | 34 | 609 | 80 | 2.399 | UBO03R | Udløb til sumpområde. |
| BO004 | Borbjerg | 0,3 | 0,00 | Spv | 8 | 0 | 0 | 0 | 34 | 0 | 8 | 0 | | |
| BO005 | Borbjerg | 0,5 | 0,00 | Spv | 10 | 77 | 0 | 0 | 34 | 26 | 10 | 103 | | |
| BO006 | Borbjerg | 0,7 | 0,00 | Spv | 10 | 27 | 8 | 1.617 | 34 | 559 | 18 | 2.203 | | |
| BO007 | Borbjerg | 0,3 | 0,00 | Spv | 15 | 127 | 0 | 0 | 34 | 43 | 15 | 170 | | |
| BO008 | Borbjerg | 2,3 | 0,50 | Separat | 0 | 0 | 0 | 0 | 34 | 0 | 0 | 0 | UBO06R | KP 2009: 13.B.03 Boligformål |
| BO009 | Borbjerg | 0,4 | 0,70 | Separat | 0 | 0 | 8 | 0 | 34 | 0 | 8 | 0 | UBO01R | KP 2009: 13.E.01 Erhvervsformål |
| BO012 | Borbjerg | 0,1 | 0,00 | Spv | 12 | 0 | 0 | 0 | 34 | 0 | 12 | 0 | | Bolig |
| BO013 | Borbjerg | 0,1 | 0,00 | Spv | 18 | 0 | 0 | 0 | 34 | 0 | 18 | 0 | | Bolig |
| BO014 | Borbjerg | 0,2 | 0,00 | Spv | 12 | 0 | 0 | 0 | 34 | 0 | 12 | 0 | | Bolig |
| Sum område: | | 29,1 | | | 595 | 14.276 | 38 | 3.195 | | 5.940 | 633 | 23.411 | | |
| Halgård | | | | | | | | | | | | | | |
| HG001 | Halgård | 21,5 | 0,60 | Separat | 28 | 759 | 158 | 5.928 | 34 | 2.274 | 186 | 8.961 | UHG15R | |
| HG002 | Halgård | 2,6 | 0,70 | Spv | 2 | 37 | 20 | 432 | 34 | 159 | 22 | 628 | UHG12R | Privat udledning |
| HG003 | Halgård | 17,7 | 0,50 | Separat | 20 | 14 | 22 | 1.751 | 34 | 600 | 42 | 2.365 | UHG14R | |
| HG004 | Halgård | 47,7 | 0,25 | Separat | 1.136 | 14.281 | 8 | 0 | 34 | 4.856 | 1.144 | 19.137 | UHG18R | |
| HG005 | Halgård | 0,5 | 0,35 | Privat Separat | 0 | 0 | 10 | 537 | 34 | 183 | 10 | 720 | UHG10R | |
| HG006 | Halgård | 0,3 | 0,30 | Separat | 2 | 152 | 0 | 0 | 34 | 52 | 2 | 204 | UHG08R | |
| HG007 | Halgård | 0,4 | 0,60 | Privat Separat | 0 | 0 | 0 | 0 | 34 | 0 | 0 | 0 | UHG11R | |
| HG008 | Halgård | 2,0 | 0,00 | Spv | 2 | 3 | 10 | 81 | 34 | 29 | 12 | 113 | | |
| HG009 | Halgård | 2,0 | 0,70 | Separat | 0 | 0 | 5 | 0 | 34 | 0 | 5 | 0 | UHG14R | KP 2009: 02.E.29 Erhvervsformål |
| HG012 | Halgård | 6,3 | 0,25 | Separat | 75 | 0 | 0 | 0 | 34 | 0 | 75 | 0 | UHG18R | |

Kloaksystem Separat: Separatkloakeret Fælles: Fælleskloakeret SPV: Spildevandskloakeret SPV m. LAR: Spildevandskloakeret med lokal afledning





Holstebro Kommune
Natur og Miljø
Nupark 51, 1. sal
7500 Holstebro



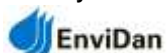
Holstebro
Nupark 51, 1. sal
7500 Holstebro
Tlf.: 9611 7557

Kloakoplände Status

Kloakerede områder til renselanlæg : **Holstebro**

| Delopland | | | | | Spildevandsbelastning | | | | | Total | | Udløb | Bemærkning |
|------------------|-----------|---------|-------------|-------------------|-----------------------|---------|-------|------------|-------|-------|-------|--------|------------|
| Opland | Areal | Befæs.- | Kloaksystem | Bolig | | Erhverv | | Indsivning | | PE | m³/år | | |
| | ha. | grad | | PE | m³/år | PE | m³/år | % | m³/år | | | | |
| Halgård | | | | | | | | | | | | | |
| HG013 | Halgård | 4,0 | 0,20 | Privat Separat | 0 | 0 | 0 | 0 | 34 | 0 | 0 | 0 | UHG18R |
| HG014 | Halgård | 0,6 | 0,60 | Separat | 47 | 244 | 2 | 0 | 34 | 83 | 49 | 327 | UHG11R |
| HG015 | Halgård | 0,6 | 0,30 | Separat | 12 | 294 | 0 | 0 | 34 | 100 | 12 | 394 | UHG10R |
| Sum område: | | 106,1 | | | 1.324 | 15.784 | 235 | 8.729 | | 8.334 | 1.559 | 32.847 | |
| Hogager | | | | | | | | | | | | | |
| HA001 | Hogager | 0,7 | 0,00 | Spv | 15 | 101 | 0 | 0 | 34 | 34 | 15 | 135 | |
| HA002 | Hogager | 11,1 | 0,30 | Fælles | 163 | 3.637 | 20 | 375 | 34 | 1.364 | 183 | 5.376 | UHA01S |
| HA003 | Hogager | 1,4 | 0,20 | Separat | 20 | 849 | 0 | 0 | 34 | 289 | 20 | 1.138 | UHA02R |
| HA004 | Hogager | 1,1 | 0,35 | Fælles U. Vejvand | 25 | 780 | 0 | 0 | 34 | 265 | 25 | 1.045 | UHA01S |
| HA009 | Hogager | 0,2 | | Spv | 25 | 0 | 0 | 0 | 34 | 0 | 25 | 0 | |
| Sum område: | | 14,6 | | | 248 | 5.367 | 20 | 375 | | 1.952 | 268 | 7.694 | |
| Holstebro | | | | | | | | | | | | | |
| HO001 | Holstebro | 1,1 | 0,35 | Separat | 58 | 1.136 | 0 | 0 | 34 | 386 | 58 | 1.522 | UHO18R |
| HO002 | Holstebro | 0,5 | 0,00 | Spv | 10 | 277 | 0 | 0 | 34 | 94 | 10 | 371 | |
| HO003 | Holstebro | 0,5 | 0,40 | Fælles | 20 | 417 | 0 | 0 | 34 | 142 | 20 | 559 | UHO134S |
| HO004 | Holstebro | 1,9 | 0,45 | Privat separat | 75 | 1.866 | 0 | 0 | 34 | 634 | 75 | 2.500 | UHO122R |
| HO005 | Holstebro | 0,7 | 0,45 | Spv. M. vejvand | 2 | 148 | 0 | 0 | 34 | 50 | 2 | 198 | UHO121R |
| HO006 | Holstebro | 5,5 | 0,00 | Spv | 12 | 355 | 20 | 0 | 34 | 121 | 32 | 476 | |
| HO007 | Holstebro | 0,2 | 0,25 | Separat | 2 | 50 | 0 | 0 | 34 | 17 | 2 | 67 | UHO63R |
| HO008 | Holstebro | 0,3 | 0,45 | Separat | 10 | 223 | 0 | 0 | 34 | 76 | 10 | 299 | UHO57R |
| HO009 | Holstebro | 4,6 | 0,50 | Separat | 0 | 0 | 5 | 22 | 34 | 7 | 5 | 29 | UHO128R |
| HO010 | Holstebro | 0,6 | 0,50 | Separat | 30 | 561 | 0 | 0 | 34 | 191 | 30 | 752 | UHO10R |
| HO011 | Holstebro | 21,0 | 0,20 | Separat | 23 | 775 | 45 | 2.354 | 34 | 1.064 | 68 | 4.193 | UHO39R |
| HO012 | Holstebro | 3,0 | 0,35 | Separat | 55 | 2.759 | 0 | 0 | 34 | 938 | 55 | 3.697 | UHO124R |

Kloaksystem Separat: Separatkloakeret Fælles: Fælleskloakeret SPV: Spildevandskloakeret SPV m. LAR: Spildevandskloakeret med lokal afledning





Holstebro Kommune
Natur og Miljø
Nupark 51, 1. sal
7500 Holstebro



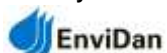
Holstebro
Nupark 51, 1. sal
7500 Holstebro
Tlf.: 9611 7557

Kloakoplände Status

Kloakerede områder til renselanlæg : **Holstebro**

| Delopland | Opdand | Areal ha. | Befæs.- grad | Kloaksystem | Spildevandsbelastning | | | | | Total | | Udløb | Bemærkning | |
|------------------|-----------|--------------|-----------------|----------------|-----------------------|--------------------|---------|--------------------|------------|--------------------|--------------------|--------------------|------------|---------------------|
| | | | | | Bolig | | Erhverv | | Indsivning | PE | m ³ /år | | | |
| | | | | | PE | m ³ /år | PE | m ³ /år | % | m ³ /år | PE | m ³ /år | | |
| Holstebro | | | | | | | | | | | | | | |
| HO013 | Holstebro | 0,8 | 0,00 | Spv | 10 | 323 | 0 | 0 | 34 | 110 | 10 | 433 | | |
| HO014 | Holstebro | 0,5 | 0,85 | Separat | 85 | 5.334 | 2 | 0 | 34 | 1.814 | 87 | 7.148 | UHO02R | |
| HO015 | Holstebro | 0,5 | 0,40 | Separat | 40 | 782 | 0 | 0 | 34 | 266 | 40 | 1.048 | UHO32R | |
| HO016 | Holstebro | 2,6 | 0,40 | Separat | 100 | 3.134 | 0 | 10 | 34 | 1.069 | 100 | 4.213 | UHO127R | Delvist nedsivning. |
| HO017 | Holstebro | 2,3 | 0,35 | Separat | 50 | 2.268 | 0 | 0 | 34 | 771 | 50 | 3.039 | UHO123R | Delvis nedsivning. |
| HO018 | Holstebro | 2,7 | 0,00 | Spv | 30 | 881 | 0 | 0 | 34 | 300 | 30 | 1.181 | | |
| HO019 | Holstebro | 4,7 | 0,45 | Separat | 368 | 6.386 | 8 | 525 | 34 | 2.350 | 376 | 9.261 | UHO17R | |
| HO020 | Holstebro | 0,6 | 0,65 | Separat | 78 | 1.131 | 0 | 0 | 34 | 385 | 78 | 1.516 | UHO14R | |
| HO021 | Holstebro | 0,2 | 0,00 | Privat spv | 2 | 14 | 0 | 0 | 34 | 5 | 2 | 19 | | |
| HO022 | Holstebro | 0,7 | 0,35 | Separat | 15 | 512 | 0 | 0 | 34 | 174 | 15 | 686 | UHO09R | |
| HO023 | Holstebro | 0,6 | 0,60 | Separat | 0 | 0 | 0 | 0 | 34 | 0 | 0 | 0 | UHO05R | |
| HO024 | Holstebro | 0,9 | 0,30 | Separat | 10 | 296 | 0 | 2 | 34 | 101 | 10 | 399 | UHO07R | |
| HO025 | Holstebro | 0,9 | 0,30 | Privat Separat | 55 | 1.082 | 0 | 0 | 34 | 368 | 55 | 1.450 | UHO97R | |
| HO026 | Holstebro | 1,0 | 0,35 | Separat | 20 | 518 | 0 | 0 | 34 | 176 | 20 | 694 | UHO55R | |
| HO027 | Holstebro | 1,2 | 0,50 | Separat | 80 | 1.300 | 0 | 104 | 34 | 477 | 80 | 1.881 | UHO07R | |
| HO028 | Holstebro | 0,9 | 0,00 | Privat Spv | 35 | 879 | 0 | 0 | 34 | 299 | 35 | 1.178 | | NEDSIVNING |
| HO029 | Holstebro | 1,0 | 0,45 | Separat | 18 | 529 | 0 | 0 | 34 | 180 | 18 | 709 | UHO15R | |
| HO030 | Holstebro | 1,1 | 0,35 | Separat | 0 | 0 | 5 | 135 | 34 | 46 | 5 | 181 | UHO42R | |
| HO031 | Holstebro | 1,1 | 0,50 | Separat | 10 | 168 | 0 | 0 | 34 | 57 | 10 | 225 | UHO39R | |
| HO032 | Holstebro | 1,1 | 0,65 | Separat | 80 | 680 | 0 | 0 | 34 | 231 | 80 | 911 | UHO50R | |
| HO033 | Holstebro | 1,2 | 0,00 | Spv | 5 | 0 | 0 | 0 | 34 | 0 | 5 | 0 | | |
| HO034 | Holstebro | 1,0 | 0,35 | Separat | 38 | 1.271 | 0 | 0 | 34 | 432 | 38 | 1.703 | UHO27R | |
| HO035 | Holstebro | 9,9 | 0,80 | Separat | 0 | 0 | 60 | 343.243 | 34 | 116.703 | 60 | 459.946 | UHO15R | Hjermvej, Arla |
| HO036 | Holstebro | 0,0 | 0,00 | Privat spv | 2 | 167 | 0 | 0 | 34 | 57 | 2 | 224 | | |
| HO037 | Holstebro | 1,7 | 0,30 | Separat | 52 | 2.641 | 0 | 0 | 34 | 898 | 52 | 3.539 | UHO94R | |
| HO038 | Holstebro | 1,7 | 0,40 | Separat | 40 | 2.365 | 0 | 0 | 34 | 804 | 40 | 3.169 | UHO117R | |
| HO039 | Holstebro | 2,0 | 0,30 | Fælles | 60 | 2.801 | 0 | 0 | 34 | 952 | 60 | 3.753 | UHO24S | |

Kloaksystem Separat: Separatkloakeret Fælles: Fælleskloakeret SPV: Spildevandskloakeret SPV m. LAR: Spildevandskloakeret med lokal afledning





Holstebro Kommune
Natur og Miljø
Nupark 51, 1. sal
7500 Holstebro



Holstebro
Nupark 51, 1. sal
7500 Holstebro
Tlf.: 9611 7557

Kloakoplande Status

Kloakerede områder til renselanlæg : **Holstebro**

| Delopland | | | | Spildevandsbelastning | | | | | | Total | | Udløb | Bemærkning | |
|------------------|-----------|--------------|-----------------|-----------------------|-------|--------------------|---------|--------------------|------------|--------------------|-----|--------|------------|---|
| | Opland | Areal ha. | Befæs.- grad | Kloaksystem | Bolig | | Erhverv | | Indsivning | | | | | |
| | | | | | PE | m ³ /år | PE | m ³ /år | % | m ³ /år | PE | | | m ³ /år |
| Holstebro | | | | | | | | | | | | | | |
| HO040 | Holstebro | 1,8 | 0,45 | Separat | 168 | 2.158 | 0 | 0 | 34 | 734 | 168 | 2.892 | UHO33R | |
| HO041 | Holstebro | 1,6 | 0,45 | Separat | 68 | 2.101 | 0 | 0 | 34 | 714 | 68 | 2.815 | UHO19R | |
| HO042 | Holstebro | 2,0 | 0,55 | Separat | 0 | 0 | 35 | 7.143 | 34 | 2.429 | 35 | 9.572 | UHO14R | |
| HO043 | Holstebro | 0,1 | 0,00 | Privat spv | 2 | 0 | 0 | 0 | 34 | 0 | 2 | 0 | | |
| HO044 | Holstebro | 2,1 | 0,60 | Privat Separat | 150 | 3.305 | 0 | 0 | 34 | 1.124 | 150 | 4.429 | UHO39R | Nedsivning af overfladevand. |
| HO045 | Holstebro | 5,7 | 0,45 | Separat | 0 | 0 | 2 | 1.770 | 34 | 602 | 2 | 2.372 | UHO37R | |
| HO046 | Holstebro | 2,5 | 0,85 | Separat | 344 | 3.153 | 30 | 2.444 | 34 | 1.903 | 374 | 7.500 | UHO36R | |
| HO047 | Holstebro | 2,1 | 0,35 | Separat | 35 | 667 | 0 | 0 | 34 | 227 | 35 | 894 | UHO93R | |
| HO048 | Holstebro | 1,3 | 0,35 | Separat | 28 | 1.077 | 0 | 0 | 34 | 366 | 28 | 1.443 | UHO28R | |
| HO049 | Holstebro | 2,6 | 0,00 | Spv | 80 | 2.516 | 0 | 0 | 34 | 855 | 80 | 3.371 | | |
| HO050 | Holstebro | 0,9 | 0,60 | Separat | 2 | 29 | 10 | 397 | 34 | 145 | 12 | 571 | UHO150R | |
| HO051 | Holstebro | 2,9 | 0,35 | Spv. M. vejvand | 66 | 2.184 | 0 | 0 | 34 | 743 | 66 | 2.927 | UHO120R | Privat nedsivning. På sigt laves fælles bassin for HO051 og HO054 med udløb UHO119R via bassin. |
| HO052 | Holstebro | 3,2 | 0,45 | Privat Separat | 105 | 2.712 | 2 | 0 | 34 | 922 | 107 | 3.634 | UHO065R | |
| HO053 | Holstebro | 3,5 | 0,15 | Separat | 0 | 0 | 12 | 641 | 34 | 218 | 12 | 859 | UHO06R | |
| HO054 | Holstebro | 9,1 | 0,35 | Spv. M. vejvand | 232 | 8.336 | 0 | 0 | 34 | 2.834 | 232 | 11.170 | UHO119R | |
| HO055 | Holstebro | 3,7 | 0,45 | Separat | 187 | 4.896 | 12 | 34 | 34 | 1.676 | 199 | 6.606 | UHO31R | |
| HO056 | Holstebro | 3,9 | 0,80 | Separat | 678 | 15.354 | 58 | 10.561 | 34 | 8.811 | 736 | 34.726 | UHO03R | |
| HO057 | Holstebro | 3,9 | 0,35 | Separat | 608 | 4.217 | 0 | 4.319 | 34 | 2.902 | 608 | 11.438 | UHO30R | |
| HO058 | Holstebro | 3,6 | 0,40 | Separat | 100 | 3.986 | 0 | 0 | 34 | 1.355 | 100 | 5.341 | UHO08R | |
| HO059 | Holstebro | 5,0 | 0,45 | Separat | 170 | 4.248 | 32 | 718 | 34 | 1.688 | 202 | 6.654 | UHO52R | |
| HO060 | Holstebro | 5,2 | 0,45 | Separat | 230 | 4.502 | 28 | 2.598 | 34 | 2.414 | 258 | 9.514 | UHO59R | |
| HO061 | Holstebro | 6,0 | 0,40 | Separat | 150 | 5.230 | 0 | 221 | 34 | 1.853 | 150 | 7.304 | UHO21R | |
| HO062 | Holstebro | 6,1 | 0,40 | Separat | 440 | 7.679 | 0 | 0 | 34 | 2.611 | 440 | 10.290 | UHO25R | |
| HO063 | Holstebro | 5,3 | 0,00 | Spv | 2 | 126 | 0 | 0 | 34 | 43 | 2 | 169 | | |
| HO064 | Holstebro | 5,7 | 0,00 | Privat Spv | 315 | 7.883 | 10 | 211 | 34 | 2.752 | 325 | 10.846 | | Nedsivning af overfladevand. |

Kloaksystem Separat: Separatkloakeret Fælles: Fælleskloakeret SPV: Spildevandskloakeret SPV m. LAR: Spildevandskloakeret med lokal afledning





Holstebro Kommune
Natur og Miljø
Nupark 51, 1. sal
7500 Holstebro



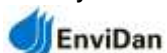
Holstebro
Nupark 51, 1. sal
7500 Holstebro
Tlf.: 9611 7557

Kloakoplande Status

Kloakerede områder til renselanlæg : **Holstebro**

| Delopland | Oppland | | | Kloaksystem | Spildevandsbelastning | | | | | Total | | Udløb | Bemærkning | |
|------------------|-----------|--------------|-----------------|-------------------|-----------------------|--------------------|---------|--------------------|------------|--------------------|-------|--------|------------|--|
| | Opland | Areal ha. | Befæs.- grad | | Bolig | | Erhverv | | Indsivning | | PE | | | m ³ /år |
| | | | | | PE | m ³ /år | PE | m ³ /år | % | m ³ /år | | | | |
| Holstebro | | | | | | | | | | | | | | |
| HO065 | Holstebro | 17,1 | 0,30 | Separat | 322 | 12.998 | 12 | 39 | 34 | 4.433 | 334 | 17.470 | UHO122R | |
| HO066 | Holstebro | 0,6 | 0,00 | Spv | 18 | 81 | 0 | 0 | 34 | 28 | 18 | 109 | UHO94R | |
| HO067 | Holstebro | 6,0 | 0,00 | Privat Spv | 618 | 9.868 | 8 | 0 | 34 | 3.355 | 626 | 13.223 | | |
| HO068 | Holstebro | 5,8 | 0,60 | Separat | 453 | 8.759 | 25 | 2.934 | 34 | 3.976 | 478 | 15.669 | UHO02R | |
| HO069 | Holstebro | 6,6 | 0,80 | Separat | 513 | 10.222 | 110 | 21.616 | 34 | 10.825 | 623 | 42.663 | UHO53R | |
| HO070 | Holstebro | 5,3 | 0,00 | Spv | 75 | 3.237 | 2 | 0 | 34 | 1.101 | 77 | 4.338 | | |
| HO071 | Holstebro | 6,8 | 0,40 | Separat | 202 | 7.906 | 0 | 0 | 34 | 2.688 | 202 | 10.594 | UHO39R | |
| HO072 | Holstebro | 7,0 | 0,00 | Spv | 302 | 7.309 | 0 | 0 | 34 | 2.485 | 302 | 9.794 | | Nedsivning af overfladevand inklusive vejvand |
| HO073 | Holstebro | 7,1 | 0,60 | Separat | 275 | 6.283 | 25 | 1.328 | 34 | 2.588 | 300 | 10.199 | UHO06R | |
| HO074 | Holstebro | 5,7 | 0,45 | Separat | 133 | 4.718 | 30 | 175 | 34 | 1.664 | 163 | 6.557 | UHO20R | |
| HO075 | Holstebro | 7,6 | 0,60 | Separat | 768 | 15.994 | 30 | 1.998 | 34 | 6.117 | 798 | 24.109 | UHO54R | |
| HO076 | Holstebro | 7,5 | 0,40 | Separat | 30 | 0 | 12 | 2.536 | 34 | 862 | 42 | 3.398 | UHO39R | |
| HO077 | Holstebro | 8,1 | 0,45 | Separat | 272 | 6.847 | 2 | 0 | 34 | 2.328 | 274 | 9.175 | UHO58R | |
| HO078 | Holstebro | 9,0 | 0,45 | Separat | 208 | 8.027 | 0 | 0 | 34 | 2.729 | 208 | 10.756 | UHO39R | |
| HO079 | Holstebro | 8,1 | 0,10 | Fælles U. Vejvand | 290 | 8.740 | 5 | 0 | 34 | 2.972 | 295 | 11.712 | UHO11S | Samlet befæstelse status: 0,4 (vejvand) |
| HO080 | Holstebro | 11,0 | 0,30 | Separat | 0 | 0 | 30 | 7.892 | 34 | 2.683 | 30 | 10.575 | UHO39R | |
| HO081 | Holstebro | 9,4 | 0,30 | Separat | 0 | 0 | 38 | 62.324 | 34 | 21.190 | 38 | 83.514 | UHO39R | Måbjergværket |
| HO082 | Holstebro | 8,9 | 0,50 | Privat Separat | 894 | 17.091 | 5 | 7 | 34 | 5.813 | 899 | 22.911 | UHO44R | |
| HO083 | Holstebro | 13,4 | 0,80 | Separat | 1.085 | 16.451 | 160 | 13.647 | 34 | 10.233 | 1.245 | 40.331 | UHO36R | |
| HO084 | Holstebro | 10,0 | 0,45 | Separat | 630 | 12.705 | 48 | 50.132 | 34 | 21.365 | 678 | 84.202 | UHO36R | |
| HO085 | Holstebro | 5,9 | 0,40 | Separat | 132 | 5.488 | 0 | 511 | 34 | 2.040 | 132 | 8.039 | UHO39R | |
| HO086 | Holstebro | 9,3 | 0,70 | Separat | 330 | 5.870 | 58 | 4.876 | 34 | 3.654 | 388 | 14.400 | UHO36R | |
| HO087 | Holstebro | 7,0 | 0,60 | Separat | 200 | 4.982 | 8 | 721 | 34 | 1.939 | 208 | 7.642 | UHO51R | |
| HO088 | Holstebro | 8,1 | 0,25 | Separat | 95 | 4.022 | 0 | 0 | 34 | 1.367 | 95 | 5.389 | UHO131R | |
| HO089 | Holstebro | 0,8 | 0,45 | Separat | 50 | 1.320 | 0 | 6 | 34 | 451 | 50 | 1.777 | UHO123R | |

Kloaksystem Separat: Separatkloakeret Fælles: Fælleskloakeret SPV: Spildevandskloakeret SPV m. LAR: Spildevandskloakeret med lokal afledning





Holstebro Kommune
Natur og Miljø
Nupark 51, 1. sal
7500 Holstebro



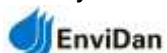
Holstebro
Nupark 51, 1. sal
7500 Holstebro
Tlf.: 9611 7557

Kloakoplände Status

Kloakerede områder til renselanlæg : **Holstebro**

| Delopland | | | | Spildevandsbelastning | | | | | | Total | | Udløb | Bemærkning | |
|-----------|-----------|--------------|-----------------|-----------------------|-------|--------------------|---------|--------------------|------------|--------------------|-------|--------|------------|-----------------------------|
| | Opdand | Areal ha. | Befæs.- grad | Kloaksystem | Bolig | | Erhverv | | Indsivning | | | | | |
| | | | | | PE | m ³ /år | PE | m ³ /år | % | m ³ /år | PE | | | m ³ /år |
| HO090 | Holstebro | 10,7 | 0,70 | Separat | 0 | 0 | 80 | 2.288 | 34 | 778 | 80 | 3.066 | UHO39R | |
| HO091 | Holstebro | 10,2 | 0,50 | Separat | 368 | 12.804 | 0 | 0 | 34 | 4.353 | 368 | 17.157 | UHO39R | |
| HO092 | Holstebro | 11,4 | 0,35 | Separat | 322 | 10.921 | 0 | 0 | 34 | 3.713 | 322 | 14.634 | UHO63R | |
| HO093 | Holstebro | 16,7 | 0,25 | Separat | 282 | 9.137 | 0 | 18 | 34 | 3.113 | 282 | 12.268 | UHO63R | |
| HO094 | Holstebro | 7,0 | 0,00 | Privat Spv | 796 | 15.656 | 0 | 0 | 34 | 5.323 | 796 | 20.979 | | Nedsivning af overfaldevand |
| HO095 | Holstebro | 13,4 | 0,40 | Separat | 88 | 2.376 | 78 | 1.140 | 34 | 1.195 | 166 | 4.711 | UHO39R | |
| HO097 | Holstebro | 15,2 | 0,60 | Separat | 10 | 473 | 118 | 10.022 | 34 | 3.568 | 128 | 14.063 | UHO92R | |
| HO098 | Holstebro | 11,4 | 0,00 | Privat Spv | 1.352 | 13.082 | 0 | 905 | 34 | 4.756 | 1.352 | 18.743 | | Nedsivning |
| HO099 | Holstebro | 20,0 | 0,75 | Separat | 410 | 10.803 | 28 | 678 | 34 | 3.904 | 438 | 15.385 | UHO94R | |
| HO100 | Holstebro | 16,3 | 0,20 | Separat | 182 | 2.257 | 62 | 3.254 | 34 | 1.874 | 244 | 7.385 | UHO39R | |
| HO101 | Holstebro | 20,7 | 0,70 | Separat | 0 | 0 | 65 | 2.057 | 34 | 699 | 65 | 2.756 | UHO39R | |
| HO102 | Holstebro | 9,2 | 0,80 | Separat | 15 | 449 | 38 | 12.342 | 34 | 4.349 | 53 | 17.140 | UHO39R | |
| HO103 | Holstebro | 20,2 | 0,45 | Separat | 605 | 18.757 | 22 | 1.855 | 34 | 7.008 | 627 | 27.620 | UHO065R | |
| HO104 | Holstebro | 2,7 | 0,40 | Separat | 95 | 3.293 | 0 | 0 | 34 | 1.120 | 95 | 4.413 | UHO11S | |
| HO105 | Holstebro | 21,8 | 0,50 | Separat | 1.008 | 26.442 | 35 | 1.428 | 34 | 9.476 | 1.043 | 37.346 | UHO36R | |
| HO106 | Holstebro | 23,5 | 0,70 | Separat | 0 | 0 | 112 | 4.677 | 34 | 1.590 | 112 | 6.267 | UHO39R | |
| HO107 | Holstebro | 26,1 | 0,35 | Separat | 52 | 28.252 | 0 | 0 | 34 | 9.606 | 52 | 37.858 | UHO20R | |
| HO108 | Holstebro | 37,3 | 0,50 | Separat | 18 | 234 | 100 | 1.870 | 34 | 715 | 118 | 2.819 | UHO39R | |
| HO109 | Holstebro | 33,7 | 0,35 | Separat | 632 | 24.992 | 0 | 0 | 34 | 8.497 | 632 | 33.489 | UHO39R | |
| HO110 | Holstebro | 31,2 | 0,70 | Separat | 760 | 17.672 | 155 | 6.552 | 34 | 8.236 | 915 | 32.460 | UHO18R | |
| HO111 | Holstebro | 44,6 | 0,40 | Separat | 1.000 | 33.998 | 0 | 0 | 34 | 11.559 | 1.000 | 45.557 | UHO41R | |
| HO112 | Holstebro | 62,0 | 0,35 | Separat | 1.702 | 53.556 | 10 | 1.976 | 34 | 18.881 | 1.712 | 74.413 | UHO39R | |
| HO113 | Holstebro | 77,6 | 0,35 | Separat | 1.402 | 56.349 | 8 | 828 | 34 | 19.440 | 1.410 | 76.617 | UHO37R | |
| HO114 | Holstebro | 87,1 | 0,45 | Separat | 1.420 | 36.564 | 278 | 25.973 | 34 | 21.263 | 1.698 | 83.800 | UHO39R | |
| HO115 | Holstebro | 52,5 | 0,35 | Separat | 867 | 30.884 | 108 | 3.597 | 34 | 11.724 | 975 | 46.205 | UHO49R | |
| HO116 | Holstebro | 1,3 | 0,50 | Spv | 0 | 0 | 8 | 472 | 34 | 160 | 8 | 632 | UHO125R | Privat nedsivning/udledning |
| HO117 | Holstebro | 0,1 | 0,25 | Separat | 2 | 80 | 0 | 0 | 34 | 27 | 2 | 107 | UHO151R | |

Kloaksystem Separat: Separatkloakeret Fælles: Fælleskloakeret SPV: Spildevandskloakeret SPV m. LAR: Spildevandskloakeret med lokal afledning





Holstebro Kommune
Natur og Miljø
Nupark 51, 1. sal
7500 Holstebro



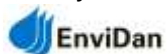
Holstebro
Nupark 51, 1. sal
7500 Holstebro
Tlf.: 9611 7557

Kloakoplände Status

Kloakerede områder til renselanlæg : **Holstebro**

| Delopland | Opland | Areal ha. | Befæs.- grad | Kloaksystem | Spildevandsbelastning | | | | | Total | | Udløb | Bemærkning | |
|------------------|-----------|--------------|-----------------|----------------|-----------------------|--------------------|---------|--------------------|------------|--------------------|--------------------|--------------------|------------|------------------------|
| | | | | | Bolig | | Erhverv | | Indsivning | PE | m ³ /år | | | |
| | | | | | PE | m ³ /år | PE | m ³ /år | % | m ³ /år | PE | m ³ /år | | |
| Holstebro | | | | | | | | | | | | | | |
| HO118 | Holstebro | 54,4 | 0,45 | Separat | 2.324 | 45.631 | 292 | 9.233 | 34 | 18.654 | 2.616 | 73.518 | UHO62R | |
| HO119 | Holstebro | 0,8 | 0,45 | Separat | 68 | 1.522 | 0 | 0 | 34 | 517 | 68 | 2.039 | UHO123R | |
| HO120 | Holstebro | 3,7 | 0,35 | Separat | 78 | 3.324 | 0 | 0 | 34 | 1.130 | 78 | 4.454 | UHO123R | Delvis nedsivning. |
| HO121 | Holstebro | 22,5 | 0,50 | Separat | 0 | 0 | 50 | 2.049 | 34 | 697 | 50 | 2.746 | UHO123R | |
| HO122 | Holstebro | 0,9 | 0,60 | Separat | 42 | 1.121 | 0 | 8 | 34 | 384 | 42 | 1.513 | UHO123R | |
| HO123 | Holstebro | 1,1 | 0,30 | Separat | 40 | 951 | 0 | 0 | 34 | 323 | 40 | 1.274 | UHO126R | |
| HO124 | Holstebro | 2,8 | 0,35 | Privat Separat | 372 | 1.642 | 5 | 2.960 | 34 | 1.565 | 377 | 6.167 | UHO126R | |
| HO125 | Holstebro | 0,5 | 0,00 | Spv | 2 | 124 | 0 | 0 | 34 | 42 | 2 | 166 | | |
| HO126 | Holstebro | 3,4 | 0,30 | Separat | 62 | 2.929 | 0 | 0 | 34 | 996 | 62 | 3.925 | UHO130R | Delvis nedsivning. |
| HO127 | Holstebro | 3,1 | 0,00 | Spv | 10 | 120 | 5 | 536 | 34 | 223 | 15 | 879 | | |
| HO128 | Holstebro | 3,6 | 0,90 | Spv | 0 | 0 | 20 | 500 | 34 | 170 | 20 | 670 | UHO115R | Privat Udledning |
| HO129 | Holstebro | 4,7 | 0,35 | Separat | 105 | 4.360 | 0 | 0 | 34 | 1.482 | 105 | 5.842 | UHO129R | Delvis nedsivning. |
| HO130 | Holstebro | 0,3 | 0,35 | Fælles | 12 | 481 | 0 | 0 | 34 | 164 | 12 | 645 | UHO07S | |
| HO131 | Holstebro | 0,6 | 0,30 | Fælles | 12 | 121 | 0 | 9 | 34 | 44 | 12 | 174 | UHO24S | |
| HO132 | Holstebro | 0,3 | 0,35 | Separat | 22 | 553 | 0 | 0 | 34 | 188 | 22 | 741 | UHO54R | |
| HO133 | Holstebro | 0,4 | 0,35 | Fælles | 15 | 705 | 0 | 0 | 34 | 240 | 15 | 945 | UHO07S | |
| HO134 | Holstebro | 0,6 | 0,40 | Separat | 28 | 530 | 2 | 63 | 34 | 202 | 30 | 795 | UHO06R | Overfladevand nedsiver |
| HO135 | Holstebro | 0,4 | 0,45 | Fælles | 32 | 291 | 0 | 0 | 34 | 99 | 32 | 390 | UHO61S | |
| HO136 | Holstebro | 0,6 | 0,20 | Fælles | 22 | 642 | 0 | 0 | 34 | 218 | 22 | 860 | UHO07S | |
| HO137 | Holstebro | 0,6 | 0,25 | Separat | 45 | 1.300 | 0 | 0 | 34 | 442 | 45 | 1.742 | UHO07R | |
| HO138 | Holstebro | 0,7 | 0,35 | Fælles | 18 | 515 | 15 | 0 | 34 | 175 | 33 | 690 | UHO24S | |
| HO139 | Holstebro | 0,9 | 0,40 | Separat | 43 | 895 | 5 | 0 | 34 | 304 | 48 | 1.199 | UHO36R | |
| HO140 | Holstebro | 0,7 | 0,75 | Fælles | 40 | 1.089 | 0 | 8 | 34 | 373 | 40 | 1.470 | UHO24S | |
| HO141 | Holstebro | 8,0 | 0,45 | Separat | 298 | 3.634 | 0 | 0 | 34 | 1.236 | 298 | 4.870 | UHO116R | |
| HO142 | Holstebro | 1,1 | 0,40 | Fælles | 38 | 866 | 0 | 0 | 34 | 294 | 38 | 1.160 | UHO23S | |
| HO143 | Holstebro | 0,4 | 0,45 | Fælles | 30 | 917 | 0 | 0 | 34 | 312 | 30 | 1.229 | UHO24S | |
| HO144 | Holstebro | 1,2 | 0,35 | Fælles | 38 | 1.409 | 0 | 0 | 34 | 479 | 38 | 1.888 | UHO24S | |

Kloaksystem Separat: Separatkloakeret Fælles: Fælleskloakeret SPV: Spildevandskloakeret SPV m. LAR: Spildevandskloakeret med lokal afledning





Holstebro Kommune
Natur og Miljø
Nupark 51, 1. sal
7500 Holstebro



Holstebro
Nupark 51, 1. sal
7500 Holstebro
Tlf.: 9611 7557

Kloakoplade Status

Kloakerede områder til renselanlæg : **Holstebro**

| Delopland | Opdand | Areal ha. | Befæs.- grad | Kloaksystem | Spildevandsbelastning | | | | | Total | | Udløb | Bemærkning | |
|-----------|-----------|--------------|-----------------|-------------------|-----------------------|--------|---------|-------|------------|-------|-------|--------|------------|---------|
| | | | | | Bolig | | Erhverv | | Indsivning | PE | m³/år | | | |
| | | | | | PE | m³/år | PE | m³/år | % | m³/år | PE | m³/år | | |
| Holstebro | | | | | | | | | | | | | | |
| HO145 | Holstebro | 1,4 | 0,20 | Separat | 25 | 971 | 0 | 0 | 34 | 330 | 25 | 1.301 | UHO07R | |
| HO146 | Holstebro | 1,7 | 0,30 | Separat | 108 | 2.402 | 0 | 0 | 34 | 817 | 108 | 3.219 | UHO35R | |
| HO147 | Holstebro | 1,6 | 0,50 | Fælles U. Vejvand | 268 | 3.826 | 5 | 0 | 34 | 1.301 | 273 | 5.127 | UHO61S | |
| HO148 | Holstebro | 1,6 | 0,45 | Separat | 165 | 4.161 | 0 | 0 | 34 | 1.415 | 165 | 5.576 | UHO153R | |
| HO149 | Holstebro | 2,0 | 0,40 | Fælles | 32 | 937 | 0 | 0 | 34 | 319 | 32 | 1.256 | UHO39R | |
| HO150 | Holstebro | 1,9 | 0,00 | Privat Spv | 242 | 0 | 0 | 0 | 34 | 0 | 242 | 0 | | |
| HO151 | Holstebro | 1,6 | 0,30 | Separat | 58 | 1.239 | 0 | 0 | 34 | 421 | 58 | 1.660 | UHO153R | |
| HO152 | Holstebro | 0,2 | 0,60 | Fælles | 20 | 1 | 0 | 0 | 34 | 0 | 20 | 1 | UHO12S | |
| HO153 | Holstebro | 0,6 | 0,35 | Fælles U. Vejvand | 25 | 690 | 0 | 0 | 34 | 235 | 25 | 925 | UHO11S | |
| HO154 | Holstebro | 3,3 | 0,50 | Fælles | 192 | 70 | 85 | 0 | 34 | 24 | 277 | 94 | UHO61S | |
| HO155 | Holstebro | 3,6 | 0,65 | Fælles | 410 | 6.445 | 45 | 1.052 | 34 | 2.549 | 455 | 10.046 | UHO136S | |
| HO156 | Holstebro | 2,5 | 0,35 | Fælles | 80 | 2.367 | 0 | 0 | 34 | 805 | 80 | 3.172 | UHO11S | |
| HO157 | Holstebro | 4,4 | 0,20 | Fælles | 155 | 3.738 | 8 | 70 | 34 | 1.295 | 163 | 5.103 | UHO23S | |
| HO158 | Holstebro | 2,9 | 0,35 | Fælles | 80 | 3.155 | 0 | 0 | 34 | 1.073 | 80 | 4.228 | UHO134S | |
| HO159 | Holstebro | 3,7 | 0,80 | Separat | 0 | 0 | 38 | 2.239 | 34 | 761 | 38 | 3.000 | UHO92R | Danlind |
| HO160 | Holstebro | 2,9 | 0,70 | Fælles | 0 | 0 | 88 | 0 | 34 | 0 | 88 | 0 | UHO23S | |
| HO161 | Holstebro | 5,0 | 0,40 | Privat Separat | 340 | 6.876 | 0 | 0 | 34 | 2.338 | 340 | 9.214 | UHO42R | |
| HO162 | Holstebro | 4,2 | 0,40 | Separat | 400 | 8.463 | 2 | 0 | 34 | 2.877 | 402 | 11.340 | UHO154R | |
| HO163 | Holstebro | 8,4 | 0,35 | Separat | 392 | 11.249 | 0 | 0 | 34 | 3.825 | 392 | 15.074 | UHO154R | |
| HO164 | Holstebro | 5,2 | 0,35 | Separat | 197 | 5.084 | 2 | 344 | 34 | 1.846 | 199 | 7.274 | UHO51R | |
| HO165 | Holstebro | 10,6 | 0,35 | Fælles | 182 | 5.654 | 50 | 3.106 | 34 | 2.978 | 232 | 11.738 | UHO23S | |
| HO166 | Holstebro | 12,4 | 0,35 | Fælles | 322 | 10.434 | 15 | 1.789 | 34 | 4.156 | 337 | 16.379 | UHO22S | |
| HO167 | Holstebro | 1,3 | 0,40 | Fælles | 50 | 1.721 | 5 | 22 | 34 | 593 | 55 | 2.336 | UHO23S | |
| HO168 | Holstebro | 7,7 | 0,45 | separat | 130 | 5.018 | 0 | 610 | 34 | 1.914 | 130 | 7.542 | UHO39R | |
| HO169 | Holstebro | 3,3 | 0,00 | Privat Spv | 138 | 1.125 | 0 | 0 | 34 | 383 | 138 | 1.508 | | |
| HO170 | Holstebro | 9,2 | 0,35 | Separat | 55 | 544 | 0 | 0 | 34 | 185 | 55 | 729 | UHO95R | |
| HO171 | Holstebro | 0,6 | 0,40 | Fælles | 28 | 821 | 0 | 0 | 34 | 279 | 28 | 1.100 | UHO136S | |

Kloaksystem Separat: Separatkloakeret Fælles: Fælleskloakeret SPV: Spildevandskloakeret SPV m. LAR: Spildevandskloakeret med lokal afledning





Holstebro Kommune
Natur og Miljø
Nupark 51, 1. sal
7500 Holstebro



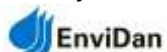
Holstebro
Nupark 51, 1. sal
7500 Holstebro
Tlf.: 9611 7557

Kloakoplande Status

Kloakerede områder til renselanlæg : **Holstebro**

| Delopland | | | | Spildevandsbelastning | | | | | | Total | | Udløb | Bemærkning | |
|------------------|-----------|--------------|-----------------|-----------------------|-------|--------------------|---------|--------------------|------------|--------------------|-------|--------|------------|--------------------------------|
| | Opland | Areal ha. | Befæs.- grad | Kloaksystem | Bolig | | Erhverv | | Indsivning | | PE | | | m ³ /år |
| | | | | | PE | m ³ /år | PE | m ³ /år | % | m ³ /år | | | | |
| Holstebro | | | | | | | | | | | | | | |
| HO172 | Holstebro | 3,2 | 0,35 | Separat | 65 | 2.865 | 0 | 0 | 34 | 974 | 65 | 3.839 | UHO39R | |
| HO173 | Holstebro | 7,6 | 0,60 | Separat | 0 | 0 | 32 | 3.291 | 34 | 1.119 | 32 | 4.410 | UHO39R | |
| HO174 | Holstebro | 4,3 | 0,25 | Spv | 0 | 0 | 10 | 403 | 34 | 137 | 10 | 540 | UHO155R | |
| HO175 | Holstebro | 5,7 | 1,00 | Separat | 142 | 9.397 | 25 | 1.266 | 34 | 3.625 | 167 | 14.288 | UHO150R | |
| HO176 | Holstebro | 2,6 | 0,45 | Separat | 80 | 2.493 | 0 | 0 | 34 | 848 | 80 | 3.341 | UHO12S | |
| HO177 | Holstebro | 0,6 | 0,00 | Spv | 0 | 0 | 5 | 420 | 34 | 143 | 5 | 563 | | |
| HO178 | Holstebro | 11,1 | 0,00 | Privat Spv | 1.744 | 0 | 2 | 0 | 34 | 0 | 1.746 | 0 | | |
| HO179 | Holstebro | 13,6 | 0,35 | separat | 242 | 10.011 | 0 | 0 | 34 | 3.404 | 242 | 13.415 | UHO118R | |
| HO180 | Holstebro | 4,6 | 0,00 | Spv | 95 | 3.205 | 0 | 0 | 34 | 1.090 | 95 | 4.295 | | |
| HO181 | Holstebro | 2,2 | 0,45 | Privat separat | 17 | 1.398 | 25 | 0 | 34 | 475 | 42 | 1.873 | UHO104R | |
| HO182 | Holstebro | 12,1 | 0,80 | Separat | 0 | 0 | 85 | 3.974 | 34 | 1.351 | 85 | 5.325 | UHO92R | |
| HO183 | Holstebro | 8,0 | 0,00 | Spv | 105 | 3.193 | 0 | 0 | 34 | 1.086 | 105 | 4.279 | | |
| HO184 | Holstebro | 3,3 | 0,00 | Spv | 152 | 2.835 | 0 | 0 | 34 | 964 | 152 | 3.799 | | |
| HO185 | Holstebro | 2,5 | 0,00 | Spv | 60 | 896 | 0 | 0 | 34 | 305 | 60 | 1.201 | | |
| HO186 | Holstebro | 8,2 | 0,00 | privat Spv | 392 | 0 | 0 | 0 | 34 | 0 | 392 | 0 | | KP 2009: 02.F.04 Fritidsformål |
| HO187 | Holstebro | 2,5 | 0,00 | Spv | 75 | 0 | 0 | 20 | 34 | 7 | 75 | 27 | | |
| HO188 | Holstebro | 0,9 | 0,00 | Spv | 20 | 604 | 0 | 0 | 34 | 205 | 20 | 809 | | |
| HO189 | Holstebro | 1,2 | 0,00 | Spv | 0 | 0 | 2 | 75 | 34 | 26 | 2 | 101 | UHO103R | Udledning af filterskyllevand |
| HO190 | Holstebro | 0,2 | 0,00 | Spv | 2 | 83 | 0 | 0 | 34 | 28 | 2 | 111 | | |
| HO191 | Holstebro | 22,1 | 0,45 | Privat Separat | 1.880 | 26.253 | 8 | 962 | 34 | 9.253 | 1.888 | 36.468 | UHO42R | |
| HO192 | Holstebro | 25,1 | 0,50 | Privat Separat | 2 | 0 | 118 | 8.368 | 34 | 2.845 | 120 | 11.213 | UHO42R | |
| HO193 | Holstebro | 5,3 | 0,40 | Privat Separat | 355 | 9.870 | 2 | 0 | 34 | 3.356 | 357 | 13.226 | UHO39R | |
| HO194 | Holstebro | 1,3 | 0,40 | Separat | 78 | 1.882 | 0 | 0 | 34 | 640 | 78 | 2.522 | UHO39R | |
| HO195 | Holstebro | 0,5 | 0,50 | Privat Separat | 32 | 857 | 0 | 0 | 34 | 291 | 32 | 1.148 | UHO36R | |
| HO196 | Holstebro | 1,4 | 0,50 | Separat | 70 | 1.592 | 8 | 29 | 34 | 551 | 78 | 2.172 | UHO42R | |
| HO197 | Holstebro | 0,9 | 0,45 | Separat | 45 | 1.128 | 0 | 0 | 34 | 384 | 45 | 1.512 | UHO39R | |
| HO198 | Holstebro | 0,6 | 0,45 | Separat | 70 | 1.513 | 0 | 0 | 34 | 514 | 70 | 2.027 | UHO39R | |

Kloaksystem Separat: Separatkloakeret Fælles: Fælleskloakeret SPV: Spildevandskloakeret SPV m. LAR: Spildevandskloakeret med lokal afledning





Holstebro Kommune
Natur og Miljø
Nupark 51, 1. sal
7500 Holstebro



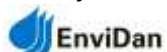
Holstebro
Nupark 51, 1. sal
7500 Holstebro
Tlf.: 9611 7557

Kloakoplande Status

Kloakerede områder til renselanlæg : **Holstebro**

| Delopland | Opland | Areal ha. | Befæs.- grad | Kloaksystem | Spildevandsbelastning | | | | | Total | | Udløb | Bemærkning | |
|-----------|-----------|--------------|-----------------|----------------|-----------------------|-------|---------|-------|------------|-------|-------|--------|------------|--|
| | | | | | Bolig | | Erhverv | | Indsivning | PE | m³/år | | | |
| | | | | | PE | m³/år | PE | m³/år | % | m³/år | PE | m³/år | | |
| Holstebro | | | | | | | | | | | | | | |
| HO199 | Holstebro | 0,9 | 0,50 | Privat separat | 45 | 1.602 | 0 | 0 | 34 | 545 | 45 | 2.147 | UHO18R | |
| HO200 | Holstebro | 1,6 | 0,40 | Privat Separat | 40 | 4.202 | 0 | 0 | 34 | 1.429 | 40 | 5.631 | UHO150R | |
| HO201 | Holstebro | 0,6 | 0,45 | Privat Separat | 208 | 927 | 0 | 0 | 34 | 315 | 208 | 1.242 | UHO150R | |
| HO202 | Holstebro | 2,0 | 0,35 | Privat Separat | 375 | 2.810 | 0 | 0 | 34 | 955 | 375 | 3.765 | UHO36R | |
| HO203 | Holstebro | 0,7 | 0,45 | Privat Separat | 50 | 1.412 | 0 | 0 | 34 | 480 | 50 | 1.892 | UHO39R | |
| HO204 | Holstebro | 0,5 | 0,45 | Separat | 30 | 614 | 0 | 0 | 34 | 209 | 30 | 823 | UHO37R | |
| HO205 | Holstebro | 0,4 | 0,50 | Separat | 28 | 694 | 0 | 0 | 34 | 236 | 28 | 930 | UHO41R | |
| HO206 | Holstebro | 3,4 | 0,55 | Privat Separat | 282 | 4.258 | 0 | 0 | 34 | 1.448 | 282 | 5.706 | UHO39R | |
| HO207 | Holstebro | 2,1 | 0,70 | Privat separat | 5 | 169 | 22 | 422 | 34 | 201 | 27 | 792 | UHO36R | |
| HO208 | Holstebro | 1,1 | 0,55 | Privat Separat | 80 | 1.390 | 0 | 0 | 34 | 473 | 80 | 1.863 | UHO36R | |
| HO209 | Holstebro | 3,6 | 0,45 | Privat separat | 320 | 8.251 | 0 | 341 | 34 | 2.921 | 320 | 11.513 | UHO39R | |
| HO210 | Holstebro | 1,8 | 0,30 | Privat Separat | 763 | 0 | 0 | 215 | 34 | 73 | 763 | 288 | UHO150R | |
| HO211 | Holstebro | 0,8 | 0,50 | Privat Separat | 52 | 820 | 0 | 0 | 34 | 279 | 52 | 1.099 | UHO25R | |
| HO212 | Holstebro | 2,0 | 0,40 | Fælles | 58 | 1.509 | 0 | 0 | 34 | 513 | 58 | 2.022 | UHO22S | |
| HO213 | Holstebro | 0,4 | 0,00 | Spv | 2 | 94 | 0 | 0 | 34 | 32 | 2 | 126 | | |
| HO214 | Holstebro | 0,8 | 0,35 | Fælles | 38 | 962 | 2 | 49 | 34 | 344 | 40 | 1.355 | UHO24S | |
| HO215 | Holstebro | 0,9 | 0,75 | Separat | 0 | 0 | 2 | 0 | 34 | 0 | 2 | 0 | UHO62R | |
| HO216 | Holstebro | 0,2 | 0,00 | Spv | 2 | 101 | 0 | 0 | 34 | 34 | 2 | 135 | | |
| HO217 | Holstebro | 0,5 | 0,40 | Fælles | 12 | 501 | 0 | 0 | 34 | 170 | 12 | 671 | UHO134S | |
| HO218 | Holstebro | 0,7 | 0,00 | Spv | 0 | 0 | 12 | 2.813 | 34 | 956 | 12 | 3.769 | | |
| HO220 | Holstebro | 1,8 | 0,40 | Privat Fælles | 58 | 1.868 | 0 | 0 | 34 | 635 | 58 | 2.503 | UHO134S | Skal separeres ifm. separering af opland HO158 |
| HO221 | Holstebro | 10,8 | 0,45 | Separat | 12 | 466 | 68 | 1.405 | 34 | 636 | 80 | 2.507 | UHO98R | |
| HO222 | Holstebro | 0,0 | 1,00 | Separat | 0 | 0 | 0 | 0 | 34 | 0 | 0 | 0 | UHO56R | Vej |
| HO223 | Holstebro | 2,3 | 0,45 | Privat separat | 100 | 2.565 | 0 | 20 | 34 | 879 | 100 | 3.464 | UHO123R | |
| HO224 | Holstebro | 0,6 | 0,55 | Privat Separat | 60 | 1.044 | 0 | 2 | 34 | 356 | 60 | 1.402 | UHO101R | |
| HO225 | Holstebro | 1,1 | 0,45 | Privat Separat | 98 | 1.189 | 0 | 0 | 34 | 404 | 98 | 1.593 | UHO62R | |

Kloaksystem Separat: Separatkloakeret Fælles: Fælleskloakeret SPV: Spildevandskloakeret SPV m. LAR: Spildevandskloakeret med lokal afledning





Holstebro Kommune
Natur og Miljø
Nupark 51, 1. sal
7500 Holstebro



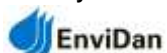
Holstebro
Nupark 51, 1. sal
7500 Holstebro
Tlf.: 9611 7557

Kloakoplande Status

Kloakerede områder til renselanlæg : **Holstebro**

| Delopland | Oppland | | | Kloaksystem | Spildevandsbelastning | | | | | Total | | Udløb | Bemærkning | |
|-----------|-----------|--------------|-----------------|----------------|-----------------------|-------|---------|-------|------------|-------|-----|--------|------------|-------------------------------------|
| | Opland | Areal ha. | Befæs.- grad | | Bolig | | Erhverv | | Indsivning | | PE | | | m³/år |
| | | | | | PE | m³/år | PE | m³/år | % | m³/år | | | | |
| HO226 | Holstebro | 6,5 | 0,25 | Spv | 2 | 347 | 8 | 0 | 34 | 118 | 10 | 465 | UHO105R | Privat Udledning |
| HO227 | Holstebro | 0,4 | 0,35 | Separat | 8 | 386 | 0 | 0 | 34 | 131 | 8 | 517 | UHO94R | |
| HO228 | Holstebro | 2,4 | 0,25 | Nedsiv | 85 | 0 | 0 | 0 | 34 | 0 | 85 | 0 | | |
| HO229 | Holstebro | 3,3 | 0,30 | Privat Separat | 490 | 2.488 | 0 | 0 | 34 | 846 | 490 | 3.334 | UHO51R | |
| HO230 | Holstebro | 4,4 | 0,35 | Separat | 75 | 3.087 | 0 | 0 | 34 | 1.050 | 75 | 4.137 | UHO101R | |
| HO231 | Holstebro | 9,2 | 0,40 | Separat | 228 | 9.158 | 0 | 0 | 34 | 3.114 | 228 | 12.272 | UHO100R | |
| HO232 | Holstebro | 0,5 | 0,50 | Separat | 0 | 0 | 0 | 0 | 34 | 0 | 0 | 0 | UHO101R | |
| HO233 | Holstebro | 0,3 | 0,00 | Spv | 0 | 0 | 0 | 418 | 34 | 142 | 0 | 560 | | |
| HO234 | Holstebro | 0,5 | 0,80 | Separat | 0 | 0 | 0 | 0 | 34 | 0 | 0 | 0 | UHO40R | Vejvand |
| HO235 | Holstebro | 5,2 | 0,00 | Spv | 35 | 1.002 | 0 | 0 | 34 | 341 | 35 | 1.343 | | Rideskolen |
| HO236 | Holstebro | 3,5 | 0,80 | Privat separat | 0 | 0 | 0 | 0 | 34 | 0 | 0 | 0 | UHO39R | Vejvand |
| HO237 | Holstebro | 5,5 | 0,80 | Privat separat | 0 | 0 | 0 | 0 | 34 | 0 | 0 | 0 | UHO94R | Vejvand |
| HO238 | Holstebro | 5,5 | 0,70 | Separat | 0 | 0 | 15 | 576 | 34 | 196 | 15 | 772 | UHO39R | KP 2009: 02.E.01 Erhvervsformål. |
| HO239 | Holstebro | 16,3 | 0,50 | Separat | 0 | 0 | 18 | 99 | 34 | 34 | 18 | 133 | UHO96R | |
| HO241 | Holstebro | 0,6 | 0,80 | Separat | 0 | 0 | 0 | 0 | 34 | 0 | 0 | 0 | UHO04R | |
| HO242 | Holstebro | 0,4 | 0,80 | Separat | 0 | 0 | 0 | 0 | 34 | 0 | 0 | 0 | UHO13R | |
| HO243 | Holstebro | 0,6 | 0,75 | Separat | 0 | 0 | 0 | 0 | 34 | 0 | 0 | 0 | UHO60R | |
| HO244 | Holstebro | 0,6 | 0,40 | Fælles | 22 | 588 | 0 | 0 | 34 | 200 | 22 | 788 | UHO11S | |
| HO245 | Holstebro | 3,2 | 0,80 | Privat Separat | 0 | 0 | 0 | 0 | 34 | 0 | 0 | 0 | UHO123R | |
| HO246 | Holstebro | 0,9 | 0,80 | Separat | 0 | 0 | 0 | 0 | 34 | 0 | 0 | 0 | UHO123R | |
| HO247 | Holstebro | 1,4 | 0,80 | Separat | 0 | 0 | 0 | 0 | 34 | 0 | 0 | 0 | UHO126R | |
| HO249 | Holstebro | 0,2 | 0,50 | Separat | 60 | 2 | 0 | 0 | 34 | 1 | 60 | 3 | UHO42R | KP 2009: 02.B.07 Boligformål |
| HO250 | Holstebro | 8,3 | 0,50 | Separat | 210 | 108 | 0 | 0 | 34 | 37 | 210 | 145 | UHO118R | KP 2009: 02.B.01 Boligformål |
| HO251 | Holstebro | 0,3 | 0,00 | Spv | 0 | 0 | 0 | 146 | 34 | 50 | 0 | 196 | | Enkelt ejendomme |
| HO254 | Holstebro | 1,0 | 0,25 | Spv. m. nedsiv | 10 | 34 | 0 | 0 | 34 | 12 | 10 | 46 | UHO126R | Privat nedsivning |
| HO258 | Holstebro | 0,1 | | Spv | 0 | 0 | 0 | 174 | 34 | 59 | 0 | 233 | | |

Kloaksystem Separat: Separatkloakeret Fælles: Fælleskloakeret SPV: Spildevandskloakeret SPV m. LAR: Spildevandskloakeret med lokal afledning





Holstebro Kommune
Natur og Miljø
Nupark 51, 1. sal
7500 Holstebro



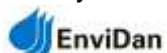
Holstebro
Nupark 51, 1. sal
7500 Holstebro
Tlf.: 9611 7557

Kloakoplande Status

Kloakerede områder til renselanlæg : **Holstebro**

| Delopland | Delopland | | | Kloaksystem | Spildevandsbelastning | | | | | | Total | | Udløb | Bemærkning |
|------------------|-----------|--------------|-----------------|----------------|-----------------------|--------|---------|-------|------------|-------|-------|--------|---------|--|
| | Opland | Areal ha. | Befæs.- grad | | Bolig | | Erhverv | | Indsivning | | PE | m³/år | | |
| | | | | | PE | m³/år | PE | m³/år | % | m³/år | | | | |
| Holstebro | | | | | | | | | | | | | | |
| HO260 | Holstebro | 8,5 | 0,70 | Separat | 0 | 0 | 18 | 15 | 34 | 5 | 18 | 20 | UHO123R | KP 2009: 02.E.17/02.E.18 Erhvervsformål |
| HO262 | Holstebro | 2,0 | 0,40 | Separat | 0 | 0 | 0 | 0 | 34 | 0 | 0 | 0 | UHO06R | |
| HO263 | Holstebro | 0,5 | 0,80 | Separat | 0 | 0 | 0 | 0 | 34 | 0 | 0 | 0 | UHO94R | Vejvand. |
| HO264 | Holstebro | 0,1 | 0,80 | Separat | 0 | 0 | 0 | 0 | 34 | 0 | 0 | 0 | UHO99R | |
| HO265 | Holstebro | 0,1 | 0,80 | Fælles | 0 | 0 | 0 | 0 | 34 | 0 | 0 | 0 | UHO61S | Politistation |
| HO266 | Holstebro | 0,4 | 0,75 | Fælles | 160 | 2.678 | 0 | 0 | 34 | 911 | 160 | 3.589 | UHO135S | |
| HO267 | Holstebro | 0,1 | 0,75 | Fælles | 8 | 294 | 0 | 0 | 34 | 100 | 8 | 394 | UHO135S | |
| HO268 | Holstebro | 2,3 | 0,35 | Separat | 50 | 2.499 | 0 | 0 | 34 | 850 | 50 | 3.349 | UHO126R | |
| HO269 | Holstebro | 0,5 | 0,50 | Spv | 0 | 0 | 5 | 14 | 34 | 5 | 5 | 19 | UHO152R | Privat udledning af overfladevand og filterskyllevand (3,8 l/s) tilledes re |
| HO270 | Holstebro | 0,5 | 0,00 | Spv | 2 | 7 | 15 | 0 | 34 | 2 | 17 | 9 | | Privat Udledning |
| HO271 | Holstebro | 5,7 | 0,90 | Spv | 0 | 0 | 12 | 0 | 34 | 0 | 12 | 0 | UHO38R | Privat udledning. |
| HO272 | Holstebro | 0,5 | 0,00 | Privat Spv | 12 | 437 | 0 | 0 | 34 | 149 | 12 | 586 | | |
| HO273 | Holstebro | 6,4 | 0,70 | Separat | 0 | 0 | 12 | 227 | 34 | 77 | 12 | 304 | UHO39R | KP 2009: 02.E.01 Erhvervsformål. Måbjerg Bioenergi |
| HO276 | Holstebro | 10,7 | 0,50 | Separat | 310 | 2.821 | 0 | 0 | 34 | 959 | 310 | 3.780 | UHO106R | |
| HO277 | Holstebro | 1,3 | 0,40 | Separat | 75 | 1.792 | 0 | 15 | 34 | 614 | 75 | 2.421 | UHO39R | |
| HO278 | Holstebro | 1,3 | 0,40 | Separat | 75 | 2.292 | 0 | 18 | 34 | 785 | 75 | 3.095 | UHO39R | |
| HO279 | Holstebro | 17,7 | 0,45 | Separat | 465 | 13.987 | 0 | 13 | 34 | 4.760 | 465 | 18.760 | UHO42R | |
| HO280 | Holstebro | 7,1 | 0,40 | Privat Separat | 378 | 9.523 | 0 | 334 | 34 | 3.351 | 378 | 13.208 | UHO42R | |
| HO281 | Holstebro | 0,6 | 0,80 | Separat | 0 | 0 | 0 | 0 | 34 | 0 | 0 | 0 | UHO42R | |
| HO282 | Holstebro | 3,6 | 0,40 | Privat separat | 213 | 21.295 | 10 | 559 | 34 | 7.430 | 223 | 29.284 | UHO42R | |
| HO283 | Holstebro | 1,3 | 0,80 | Separat | 0 | 0 | 0 | 0 | 34 | 0 | 0 | 0 | UHO43R | |
| HO284 | Holstebro | 0,8 | 0,40 | Separat | 50 | 1.640 | 0 | 0 | 34 | 558 | 50 | 2.198 | UHO39R | |

Kloaksystem Separat: Separatkloakeret Fælles: Fælleskloakeret SPV: Spildevandskloakeret SPV m. LAR: Spildevandskloakeret med lokal afledning





Holstebro Kommune
Natur og Miljø
Nupark 51, 1. sal
7500 Holstebro



Holstebro
Nupark 51, 1. sal
7500 Holstebro
Tlf.: 9611 7557

Kloakoplande Status

Kloakerede områder til renselanlæg : **Holstebro**

| Delopland | Opdand | Areal ha. | Befæs.- grad | Kloaksystem | Spildevandsbelastning | | | | | Total | | Udløb | Bemærkning | |
|-----------|-----------|--------------|-----------------|-------------------|-----------------------|--------------------|---------|--------------------|------------|--------------------|-----|--------------------|------------|---|
| | | | | | Bolig | | Erhverv | | Indsivning | | PE | | | m ³ /år |
| | | | | | PE | m ³ /år | PE | m ³ /år | % | m ³ /år | PE | m ³ /år | | |
| Holstebro | | | | | | | | | | | | | | |
| HO285 | Holstebro | 0,8 | 0,40 | Separat | 50 | 1.524 | 0 | 0 | 34 | 518 | 50 | 2.042 | UHO39R | |
| HO286 | Holstebro | 2,2 | 0,35 | Privat separat | 38 | 1.768 | 0 | 0 | 34 | 601 | 38 | 2.369 | UHO39R | |
| HO287 | Holstebro | 2,8 | 0,55 | Separat | 0 | 0 | 0 | 0 | 34 | 0 | 0 | 0 | UHO128R | |
| HO288 | Holstebro | 3,2 | 0,00 | Spv | 28 | 472 | 0 | 3 | 34 | 162 | 28 | 637 | | Rideskolen |
| HO289 | Holstebro | 4,7 | 0,70 | Separat | 0 | 0 | 0 | 0 | 34 | 0 | 0 | 0 | UHO123R | |
| HO290 | Holstebro | 0,2 | 0,50 | Fælles | 15 | 314 | 0 | 0 | 34 | 107 | 15 | 421 | UHO134S | |
| HO291 | Holstebro | 0,6 | 0,45 | Fælles | 8 | 382 | 8 | 508 | 34 | 303 | 16 | 1.193 | UHO61S | |
| HO293 | Holstebro | 12,1 | 0,35 | Separat | 0 | 0 | 78 | 8.526 | 34 | 2.899 | 78 | 11.425 | UHO25R | |
| HO295 | Holstebro | 0,1 | 0,45 | Spv. m. nedsiv | 10 | 199 | 0 | 0 | 34 | 68 | 10 | 267 | | |
| HO296 | Holstebro | 1,3 | 0,40 | Separat | 75 | 2.057 | 2 | 28 | 34 | 709 | 77 | 2.794 | UHO39R | |
| HO297 | Holstebro | 2,0 | 0,30 | Privat Separat | 162 | 2.216 | 0 | 0 | 34 | 753 | 162 | 2.969 | UHO101R | |
| HO298 | Holstebro | 1,1 | 0,35 | Fælles U. Vejvand | 30 | 923 | 0 | 0 | 34 | 314 | 30 | 1.237 | UHO24S | |
| HO299 | Holstebro | 0,2 | 0,00 | Spv | 2 | 0 | 0 | 0 | 34 | 0 | 2 | 0 | | |
| HO302 | Holstebro | 0,5 | 0,00 | Spv | 8 | 0 | 0 | 0 | 34 | 0 | 8 | 0 | | |
| HO303 | Holstebro | 7,1 | 0,50 | Separat | 130 | 0 | 0 | 0 | 34 | 0 | 130 | 0 | UHO303R | |
| HO304 | Holstebro | 1,0 | 0,00 | Spv | 10 | 0 | 0 | 0 | 34 | 0 | 10 | 0 | | |
| HO306 | Holstebro | 0,2 | 0,50 | Separat | 0 | 0 | 5 | 16 | 34 | 5 | 5 | 21 | | |
| HO308 | Holstebro | 1,8 | 0,20 | Spv. M. vejvand | 55 | 0 | 0 | 0 | 34 | 0 | 55 | 0 | UHO138 | Privathåndtering af overfladevand (LAR) regnbede |
| HO309 | Holstebro | 0,6 | 0,45 | Separat | 18 | 251 | 0 | 0 | 34 | 85 | 18 | 336 | | |
| HO310 | Holstebro | 3,8 | 0,70 | Separat | 0 | 0 | 70 | 525.677 | 34 | 178.730 | 70 | 704.407 | UHO18R | Hoco |
| HO311 | Holstebro | 2,1 | 0,50 | Spv | 10 | 331 | 18 | 471 | 34 | 273 | 28 | 1.075 | UHO400 | |
| HO320 | Holstebro | 0,2 | 0,35 | Privat Separat | 15 | 67 | 0 | 0 | 34 | 23 | 15 | 90 | UHO59R | |
| HO321 | Holstebro | 0,3 | 0,45 | Privat Separat | 10 | 270 | 0 | 0 | 34 | 92 | 10 | 362 | UHO20R | |
| HO322 | Holstebro | 0,2 | 0,00 | Spv | 0 | 0 | 0 | 17 | 34 | 6 | 0 | 23 | UHO322R | |
| HO323 | Holstebro | 1,1 | 0,35 | Separat | 122 | 1.766 | 18 | 0 | 34 | 600 | 140 | 2.366 | UHO07R | |

Kloaksystem

Separat: Separatkloakeret

Fælles: Fælleskloakeret

SPV: Spildevandskloakeret

SPV m. LAR: Spildevandskloakeret med lokal afledning





Holstebro Kommune
Natur og Miljø
Nupark 51, 1. sal
7500 Holstebro



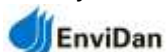
Holstebro
Nupark 51, 1. sal
7500 Holstebro
Tlf.: 9611 7557

Kloakoplände Status

Kloakerede områder til renselæg : **Holstebro**

| Delopland | Opland | Areal ha. | Befæs.- grad | Kloaksystem | Spildevandsbelastning | | | | | Total | | Udløb | Bemærkning | |
|------------------|-----------|--------------|-----------------|----------------|-----------------------|--------------------|---------|--------------------|------------|--------------------|--------------------|--------------------|------------|--|
| | | | | | Bolig | | Erhverv | | Indsivning | PE | m ³ /år | | | |
| | | | | | PE | m ³ /år | PE | m ³ /år | % | m ³ /år | PE | m ³ /år | | |
| Holstebro | | | | | | | | | | | | | | |
| HO324 | Holstebro | 1,3 | | Spv | 50 | 1.548 | 0 | 0 | 34 | 526 | 50 | 2.074 | | Overfladevand nedsives i faskiner |
| HO325 | Holstebro | 0,3 | 0,40 | Privat Separat | 12 | 242 | 0 | 0 | 34 | 82 | 12 | 324 | UHO134S | |
| HO326 | Holstebro | 0,3 | 0,35 | Fælles | 35 | 647 | 0 | 0 | 34 | 220 | 35 | 867 | UHO12S | |
| HO327 | Holstebro | 0,8 | 0,40 | Fælles | 40 | 1.125 | 0 | 0 | 34 | 383 | 40 | 1.508 | UHO12S | |
| HO328 | Holstebro | 0,8 | 0,45 | Separat | 0 | 0 | 10 | 20.726 | 34 | 7.047 | 10 | 27.773 | UHO20R | Rørbassin på 35 m3 |
| HO329 | Holstebro | 0,1 | 0,40 | Separat | 25 | 34 | 0 | 0 | 34 | 12 | 25 | 46 | UHO36R | |
| HO330 | Holstebro | 0,1 | | Spv | 0 | 0 | 0 | 69 | 34 | 23 | 0 | 92 | | Privat udløb til Lægård Bæk |
| HO331 | Holstebro | 0,5 | 0,30 | Fælles | 18 | 670 | 0 | 0 | 34 | 228 | 18 | 898 | UHO24S | |
| HO332 | Holstebro | 4,5 | 0,00 | Separat | 0 | 0 | 45 | 15.243 | 34 | 5.183 | 45 | 20.426 | UHO36R | |
| HO333 | Holstebro | 0,2 | 0,80 | Overfladevand | 0 | 0 | 0 | 0 | 34 | 0 | 0 | 0 | UHO39R | Parkeringsplads |
| HO334 | Holstebro | 1,9 | | Overfladevand | 0 | 0 | 0 | 0 | 34 | 0 | 0 | 0 | | |
| HO335 | Holstebro | 0,1 | 0,35 | Fælles | 5 | 0 | 0 | 0 | 34 | 0 | 5 | 0 | UHO24S | Planlagt spildevandskloakeret med privat nedsivning. |
| Sum område: | | 1.678,5 | | | 47.358 | ##### | 3.821 | 1.252.691 | | 797.125 | 51.179 | ##### | | |
| Hvam | | | | | | | | | | | | | | |
| HV001 | Hvam | 11,1 | 0,40 | Fælles | 296 | 9.429 | 15 | 26 | 34 | 3.215 | 311 | 12.670 | UHV01S | Udleder til hvivelseseparator. |
| HV002 | Hvam | 0,8 | 0,00 | Spv | 34 | 395 | 0 | 0 | 34 | 134 | 34 | 529 | | |
| HV006 | Hvam | 0,2 | 0,00 | Spv | 12 | 0 | 0 | 0 | 34 | 0 | 12 | 0 | | Bolig |
| HV007 | Hvam | 0,1 | 0,00 | Spv | 2 | 0 | 0 | 0 | 34 | 0 | 2 | 0 | | Bolig |
| HV008 | Hvam | 0,3 | 0,00 | Spv | 25 | 0 | 0 | 0 | 34 | 0 | 25 | 0 | | Bolig |
| Sum område: | | 12,5 | | | 369 | 9.824 | 15 | 26 | | 3.349 | 384 | 13.199 | | |
| Idom | | | | | | | | | | | | | | |
| ID001 | Idom | 8,1 | 0,45 | Separat | 160 | 6.717 | 0 | 0 | 34 | 2.284 | 160 | 9.001 | UID01R | |

Kloaksystem Separat: Separatkloakeret Fælles: Fælleskloakeret SPV: Spildevandskloakeret SPV m. LAR: Spildevandskloakeret med lokal afledning





Holstebro Kommune
Natur og Miljø
Nupark 51, 1. sal
7500 Holstebro



Holstebro
Nupark 51, 1. sal
7500 Holstebro
Tlf.: 9611 7557

Kloakoplande Status

Kloakerede områder til renselanlæg : **Holstebro**

| Delopland | | | | Spildevandsbelastning | | | | | | Total | | Udløb | Bemærkning | |
|-------------|--------|--------------|-----------------|-----------------------|-------|--------|---------|-------|------------|-------|-----|--------|------------|-------------------------|
| | Opland | Areal ha. | Befæs.- grad | Kloaksystem | Bolig | | Erhverv | | Indsivning | | PE | | | m³/år |
| | | | | | PE | m³/år | PE | m³/år | % | m³/år | | | | |
| ID002 | Idom | 0,7 | 0,10 | Separat | 2 | 116 | 0 | 0 | 34 | 39 | 2 | 155 | UID01R | |
| ID003 | Idom | 6,6 | 0,45 | Separat | 98 | 2.893 | 0 | 0 | 34 | 984 | 98 | 3.877 | UID01R | |
| ID004 | Idom | 3,6 | 0,45 | Separat | 80 | 1.058 | 8 | 1.205 | 34 | 769 | 88 | 3.032 | UID01R | |
| ID005 | Idom | 0,3 | 0,00 | Spv | 5 | 42 | 0 | 0 | 34 | 14 | 5 | 56 | | Overfladevand nedsives. |
| ID006 | Idom | 1,2 | 0,00 | Spv | 32 | 110 | 5 | 29 | 34 | 47 | 37 | 186 | | |
| ID007 | Idom | 2,3 | 0,00 | Spv | 18 | 218 | 0 | 0 | 34 | 74 | 18 | 292 | | |
| ID008 | Idom | 0,5 | 0,00 | Spv | 5 | 86 | 0 | 0 | 34 | 29 | 5 | 115 | | |
| ID009 | Idom | 5,1 | 0,00 | Spv | 84 | 1.552 | 20 | 197 | 34 | 595 | 104 | 2.344 | | |
| ID010 | Idom | 0,4 | 0,00 | Spv | 2 | 83 | 0 | 0 | 34 | 28 | 2 | 111 | | |
| ID011 | Idom | 1,1 | 0,00 | Spv | 17 | 423 | 0 | 0 | 34 | 144 | 17 | 567 | | |
| ID012 | Idom | 1,7 | 0,00 | Spv | 15 | 445 | 2 | 0 | 34 | 151 | 17 | 596 | | Overfladevand nedsives. |
| ID013 | Idom | 0,6 | 0,00 | Spv | 8 | 98 | 0 | 0 | 34 | 33 | 8 | 131 | | |
| ID014 | Idom | 0,6 | 0,00 | Spv | 0 | 0 | 0 | 0 | 34 | 0 | 0 | 0 | | Overfladevand nedsives. |
| ID015 | Idom | 0,8 | 0,00 | Spv | 14 | 111 | 0 | 0 | 34 | 38 | 14 | 149 | | |
| ID016 | Idom | 0,4 | 0,00 | Spv | 10 | 201 | 0 | 0 | 34 | 68 | 10 | 269 | | |
| ID017 | Idom | 0,8 | 0,30 | Separat | 45 | 1.256 | 0 | 0 | 34 | 427 | 45 | 1.683 | UID01R | |
| ID023 | Idom | 0,4 | 0,40 | Separat | 5 | 96 | 0 | 0 | 34 | 33 | 5 | 129 | UID02R | |
| ID024 | Idom | 0,7 | 0,00 | Spv | 25 | 0 | 0 | 0 | 34 | 0 | 25 | 0 | | |
| Sum område: | | 35,9 | | | 625 | 15.505 | 35 | 1.431 | | 5.758 | 660 | 22.694 | | |

Krunderup

| | | | | | | | | | | | | | | |
|-------|-----------|-----|------|---------|----|-------|----|-----|----|-----|----|-------|--------|-------------------------|
| KR001 | Krunderup | 0,9 | 0,00 | Spv | 0 | 0 | 2 | 252 | 34 | 86 | 2 | 338 | | Overfladevand nedsives. |
| KR002 | Krunderup | 0,1 | 0,00 | Spv | 2 | 16 | 0 | 0 | 34 | 5 | 2 | 21 | | Overfladevand nedsives. |
| KR003 | Krunderup | 3,3 | 0,00 | Spv | 30 | 1.134 | 0 | 0 | 34 | 386 | 30 | 1.520 | | Overfladevand nedsives. |
| KR004 | Krunderup | 1,4 | 0,00 | Spv | 22 | 427 | 2 | 0 | 34 | 145 | 24 | 572 | | |
| KR005 | Krunderup | 3,3 | 0,40 | Separat | 33 | 1.037 | 10 | 835 | 34 | 636 | 43 | 2.508 | UKR01R | |

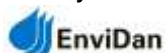
Kloaksystem

Separat: Separatkloakeret

Fælles: Fælleskloakeret

SPV: Spildevandskloakeret

SPV m. LAR: Spildevandskloakeret med lokal afledning





Holstebro Kommune
Natur og Miljø
Nupark 51, 1. sal
7500 Holstebro



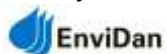
Holstebro
Nupark 51, 1. sal
7500 Holstebro
Tlf.: 9611 7557

Kloakoplande Status

Kloakerede områder til renselanlæg : **Holstebro**

| Delopland | | | | Spildevandsbelastning | | | | | | Total | | Udløb | Bemærkning | |
|------------------|-----------|--------------|-----------------|-----------------------|-------|--------|---------|-------|------------|--------|-----|--------|------------|-----------------------------|
| | Opland | Areal ha. | Befæs.- grad | Kloaksystem | Bolig | | Erhverv | | Indsivning | | PE | | | m³/år |
| | | | | | PE | m³/år | PE | m³/år | % | m³/år | | | | |
| Krunderup | | | | | | | | | | | | | | |
| KR006 | Krunderup | 4,2 | 0,45 | Separat | 90 | 3.561 | 0 | 0 | 34 | 1.211 | 90 | 4.772 | UKR01R | |
| KR007 | Krunderup | 7,5 | 0,35 | Separat | 180 | 6.539 | 0 | 0 | 34 | 2.223 | 180 | 8.762 | NKR04R | Nedsivning i kassetter. |
| KR008 | Krunderup | 0,3 | 0,75 | Separat | 0 | 0 | 0 | 206 | 34 | 70 | 0 | 276 | NKR04R | Nedsivning i kassetter. |
| KR009 | Krunderup | 2,2 | 0,30 | Separat | 18 | 427 | 0 | 0 | 34 | 145 | 18 | 572 | NKR07R | Nedsivning i kassetter. |
| KR010 | Krunderup | 0,8 | 0,30 | Separat | 22 | 942 | 0 | 0 | 34 | 320 | 22 | 1.262 | NKR06R | Nedsivning i kassetter. |
| KR011 | Krunderup | 3,4 | 0,00 | Spv | 72 | 894 | 0 | 0 | 34 | 304 | 72 | 1.198 | | |
| KR012 | Krunderup | 0,1 | 0,40 | Separat | 2 | 111 | 0 | 0 | 34 | 38 | 2 | 149 | NKR05R | Nedsivning i kassetter. |
| Sum område: | | 27,5 | | | 471 | 15.088 | 14 | 1.293 | | 5.570 | 485 | 21.951 | | |
| Mejdal | | | | | | | | | | | | | | |
| MJ001 | Mejdal | 0,3 | 0,00 | Spv | 5 | 1.723 | 0 | 0 | 34 | 586 | 5 | 2.309 | | |
| MJ002 | Mejdal | 2,9 | 0,35 | Separat | 68 | 2.367 | 0 | 0 | 34 | 805 | 68 | 3.172 | UMJ02R | |
| MJ003 | Mejdal | 23,1 | 0,40 | Separat | 598 | 21.917 | 12 | 1.402 | 34 | 7.928 | 610 | 31.247 | UMJ04R | |
| MJ004 | Mejdal | 0,5 | 0,60 | Spv | 0 | 0 | 10 | 260 | 34 | 88 | 10 | 348 | UMJ01R | Privat Udledning |
| MJ005 | Mejdal | 1,2 | 0,45 | Separat | 28 | 1.037 | 0 | 0 | 34 | 353 | 28 | 1.390 | UMJ03R | |
| MJ006 | Mejdal | 1,2 | 0,00 | Spv | 40 | 834 | 0 | 0 | 34 | 284 | 40 | 1.118 | | |
| MJ007 | Mejdal | 3,3 | 0,40 | Separat | 95 | 3.057 | 0 | 0 | 34 | 1.039 | 95 | 4.096 | UMJ05R | |
| MJ008 | Mejdal | 9,4 | 0,40 | Separat | 260 | 10.049 | 0 | 0 | 34 | 3.417 | 260 | 13.466 | UMJ07R | |
| MJ009 | Mejdal | 35,0 | 0,45 | Separat | 785 | 29.336 | 2 | 181 | 34 | 10.036 | 787 | 39.553 | UMJ08R | |
| MJ010 | Mejdal | 17,0 | 0,35 | Separat | 445 | 15.584 | 2 | 21 | 34 | 5.306 | 447 | 20.911 | UMJ10R | |
| MJ011 | Mejdal | 3,9 | 0,35 | Separat | 230 | 2.138 | 0 | 0 | 34 | 727 | 230 | 2.865 | UMJ09R | |
| MJ012 | Mejdal | 1,7 | 0,00 | Spv | 18 | 762 | 0 | 0 | 34 | 259 | 18 | 1.021 | | |
| MJ013 | Mejdal | 0,2 | 0,00 | Spv | 18 | 66 | 0 | 0 | 34 | 22 | 18 | 88 | | |
| MJ014 | Mejdal | 0,4 | 0,40 | Separat | 12 | 459 | 0 | 0 | 34 | 156 | 12 | 615 | UMJ06R | |
| MJ015 | Mejdal | 3,3 | 0,35 | Separat | 110 | 3.786 | 0 | 0 | 34 | 1.287 | 110 | 5.073 | UMJ11R | |
| MJ016 | Mejdal | 0,3 | 0,00 | Spv | 0 | 0 | 2 | 117 | 34 | 40 | 2 | 157 | | Skovbørnehave og varmeværk. |

Kloaksystem Separat: Separatkloakeret Fælles: Fælleskloakeret SPV: Spildevandskloakeret SPV m. LAR: Spildevandskloakeret med lokal afledning





Holstebro Kommune
Natur og Miljø
Nupark 51, 1. sal
7500 Holstebro



Holstebro
Nupark 51, 1. sal
7500 Holstebro
Tlf.: 9611 7557

Kloakoplande Status

Kloakerede områder til renselanlæg : **Holstebro**

| Delopland | | | | Kloaksystem | Spildevandsbelastning | | | | | Total | | Udløb | Bemærkning | |
|---------------|--------|--------------|-----------------|-----------------|-----------------------|--------|---------|-------|------------|--------|-------|---------|------------|---|
| | Opland | Areal ha. | Befæs.- grad | | Bolig | | Erhverv | | Indsivning | | PE | | | m³/år |
| | | | | | PE | m³/år | PE | m³/år | % | m³/år | | | | |
| Mejdal | | | | | | | | | | | | | | |
| MJ017 | Mejdal | 2,2 | 0,00 | Spv | 38 | 236 | 0 | 0 | 34 | 80 | 38 | 316 | | |
| MJ018 | Mejdal | 1,0 | 0,00 | Spv | 28 | 985 | 0 | 0 | 34 | 335 | 28 | 1.320 | | |
| MJ019 | Mejdal | 2,4 | 0,00 | Spv | 0 | 0 | 0 | 0 | 34 | 0 | 0 | 0 | | KP 2009: 02.B.28 Boligformål |
| MJ020 | Mejdal | 1,3 | 0,20 | Spv | 10 | 0 | 0 | 0 | 34 | 0 | 10 | 0 | UMJ20R | KP 2009: 02.B.27 Boligformål. Udledning af Vejvand, tagvand nedsives. |
| MJ021 | Mejdal | 2,4 | 0,50 | Privat Separat | 0 | 0 | 0 | 1.831 | 34 | 623 | 0 | 2.454 | UMJ11R | KP 2009: 02.O.43 Fritidsformål |
| MJ022 | Mejdal | 0,2 | 0,00 | Spv | 0 | 0 | 20 | 10 | 34 | 3 | 20 | 13 | | |
| MJ023 | Mejdal | 0,5 | 0,00 | Spv. M. vejvand | 0 | 0 | 0 | 0 | 34 | 0 | 0 | 0 | UMJ10R | |
| MJ024 | Mejdal | 0,3 | 0,80 | Overfladevand | 0 | 0 | 0 | 0 | 34 | 0 | 0 | 0 | UMJ21R | |
| MJ026 | Mejdal | 0,3 | 0,00 | Spv | 18 | 0 | 0 | 0 | 34 | 0 | 18 | 0 | | |
| Sum område: | | 114,3 | | | 2.806 | 94.336 | 48 | 3.822 | | 33.374 | 2.854 | 131.532 | | |
| Mejrup | | | | | | | | | | | | | | |
| ME001 | Mejrup | 20,7 | 0,45 | Separat | 422 | 17.488 | 2 | 153 | 34 | 5.998 | 424 | 23.639 | UME03R | |
| ME002 | Mejrup | 6,3 | 0,30 | Separat | 182 | 7.260 | 0 | 0 | 34 | 2.468 | 182 | 9.728 | UME03R | |
| ME003 | Mejrup | 4,5 | 0,30 | Separat | 95 | 5.181 | 0 | 0 | 34 | 1.762 | 95 | 6.943 | UME03R | |
| ME004 | Mejrup | 2,2 | 0,40 | Separat | 18 | 902 | 0 | 15 | 34 | 312 | 18 | 1.229 | UME03R | |
| ME005 | Mejrup | 1,5 | 0,60 | Separat | 0 | 0 | 2 | 1.867 | 34 | 635 | 2 | 2.502 | UME03R | |
| ME006 | Mejrup | 8,5 | 0,45 | Separat | 88 | 2.346 | 22 | 1.781 | 34 | 1.403 | 110 | 5.530 | UME03R | |
| ME007 | Mejrup | 2,6 | 0,45 | Separat | 85 | 2.727 | 8 | 97 | 34 | 960 | 93 | 3.784 | UME03R | |
| ME008 | Mejrup | 18,6 | 0,30 | Separat | 332 | 12.184 | 0 | 0 | 34 | 4.143 | 332 | 16.327 | UME01R | |
| ME009 | Mejrup | 3,6 | 0,35 | Separat | 105 | 4.541 | 0 | 0 | 34 | 1.544 | 105 | 6.085 | UME01R | |
| ME010 | Mejrup | 13,7 | 0,50 | Separat | 43 | 1.277 | 70 | 1.011 | 34 | 778 | 113 | 3.066 | UME01R | |
| ME011 | Mejrup | 5,0 | 0,45 | Separat | 142 | 5.463 | 0 | 1 | 34 | 1.858 | 142 | 7.322 | UME01R | |
| ME012 | Mejrup | 2,4 | 0,70 | Fælles | 72 | 1.603 | 2 | 44 | 34 | 560 | 74 | 2.207 | UHO134S | |
| ME013 | Mejrup | 7,6 | 0,50 | Separat | 182 | 8.443 | 0 | 0 | 34 | 2.871 | 182 | 11.314 | UME04R | |

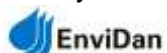
Kloaksystem

Separat: Separatkloakeret

Fælles: Fælleskloakeret

SPV: Spildevandskloakeret

SPV m. LAR: Spildevandskloakeret med lokal afledning





Holstebro Kommune
Natur og Miljø
Nupark 51, 1. sal
7500 Holstebro



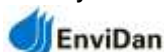
Holstebro
Nupark 51, 1. sal
7500 Holstebro
Tlf.: 9611 7557

Kloakoplande Status

Kloakerede områder til renselanlæg : **Holstebro**

| Delopland | | | | | Spildevandsbelastning | | | | | Total | | Udløb | Bemærkning | |
|---------------|--------|---------|-------------|----------------|-----------------------|---------|-------|------------|-------|--------|-------|---------|------------|---|
| Opland | Areal | Befæs.- | Kloaksystem | Bolig | | Erhverv | | Indsivning | | PE | m³/år | | | |
| | ha. | grad | | PE | m³/år | PE | m³/år | % | m³/år | | | | | |
| Mejrup | | | | | | | | | | | | | | |
| ME015 | Mejrup | 3,6 | 0,00 | Spv | 25 | 642 | 2 | 111 | 34 | 256 | 27 | 1.009 | | |
| ME016 | Mejrup | 0,7 | 0,50 | Separat | 102 | 83 | 0 | 0 | 34 | 28 | 102 | 111 | UME04R | |
| ME017 | Mejrup | 0,9 | 0,40 | Fælles | 8 | 201 | 2 | 0 | 34 | 68 | 10 | 269 | UHO134S | |
| ME018 | Mejrup | 0,5 | 0,00 | Spv | 2 | 168 | 0 | 0 | 34 | 57 | 2 | 225 | | |
| ME019 | Mejrup | 6,0 | 0,30 | Separat | 122 | 4.800 | 0 | 0 | 34 | 1.632 | 122 | 6.432 | | |
| ME019a | Mejrup | 12,4 | 0,00 | Spv | 240 | 3.282 | 22 | 249 | 34 | 1.201 | 262 | 4.732 | | Mejrupmoseby-projektet |
| ME020 | Mejrup | 6,7 | 0,45 | Separat | 368 | 290 | 0 | 0 | 34 | 99 | 368 | 389 | UME05R | |
| ME022 | Mejrup | 6,4 | 0,30 | Separat | 190 | 0 | 0 | 0 | 34 | 0 | 190 | 0 | UME05R | KP2009: 02.B25 Boligformål |
| ME023 | Mejrup | 0,9 | 0,00 | Spv | 30 | 0 | 0 | 0 | 34 | 0 | 30 | 0 | | Tvis Møllevej 4 dispensation til 2016. |
| ME025 | Mejrup | 0,4 | 0,00 | Spv | 5 | 0 | 0 | 0 | 34 | 0 | 5 | 0 | | Bolig |
| ME026 | Mejrup | 3,2 | 0,00 | Spv | 57 | 0 | 0 | 0 | 34 | 0 | 57 | 0 | | Bolig |
| ME030 | Mejrup | 1,7 | | Overfladevand | 0 | 0 | 0 | 0 | 34 | 0 | 0 | 0 | UME04R | Kunstgræsbane. Afledning af 1 l/s drænvand til regnvandsledning via Sivebassin (Volumen 350 m3) |
| MJ027 | Mejrup | 0,1 | 0,40 | Privat Separat | 22 | 0 | 0 | 0 | 34 | 0 | 22 | 0 | UMJ04R | |
| Sum område: | | 140,9 | | | 2.937 | 78.881 | 132 | 5.329 | | 28.631 | 3.069 | 112.841 | | |
| Naur | | | | | | | | | | | | | | |
| NA001 | Naur | 0,6 | 0,00 | Spv | 0 | 0 | 12 | 10.050 | 34 | 3.417 | 12 | 13.467 | | Moesgård Meat |
| NA002 | Naur | 0,2 | 0,00 | Spv | 5 | 107 | 0 | 0 | 34 | 36 | 5 | 143 | | |
| NA003 | Naur | 2,6 | 0,40 | Separat | 52 | 1.116 | 2 | 3 | 34 | 380 | 54 | 1.499 | NNA01R | Nedsiver i beplantet Sivesø |
| NA004 | Naur | 1,5 | 0,00 | Spv | 5 | 140 | 0 | 0 | 34 | 48 | 5 | 188 | | |
| NA005 | Naur | 0,1 | 0,00 | Spv | 2 | 180 | 0 | 0 | 34 | 61 | 2 | 241 | | Regnvand udledes til dræn til åben grøft. |
| Sum område: | | 5,1 | | | 64 | 1.543 | 14 | 10.053 | | 3.943 | 78 | 15.539 | | |

Kloaksystem Separat: Separatkloakeret Fælles: Fælleskloakeret SPV: Spildevandskloakeret SPV m. LAR: Spildevandskloakeret med lokal afledning





Holstebro Kommune
Natur og Miljø
Nupark 51, 1. sal
7500 Holstebro



Holstebro
Nupark 51, 1. sal
7500 Holstebro
Tlf.: 9611 7557

Kloakoplände Status

Kloakerede områder til renselanlæg : **Holstebro**

| Delopland | Opland | Areal ha. | Befæs.- grad | Kloaksystem | Spildevandsbelastning | | | | | Total | | Udløb | Bemærkning | |
|-----------|--------|--------------|-----------------|-------------|-----------------------|--------------------|---------|--------------------|------------|--------------------|--------------------|--------------------|------------|--|
| | | | | | Bolig | | Erhverv | | Indsivning | PE | m ³ /år | | | |
| | | | | | PE | m ³ /år | PE | m ³ /år | % | m ³ /år | PE | m ³ /år | | |

Nørhede

| | | | | | | | | | | | | | | |
|-------------|---------|------|------|--------|-------|--------|---|-----|----|-------|-------|--------|--|--|
| NH001 | Nørhede | 70,9 | 0,00 | Nedsiv | 1.235 | 10.306 | 2 | 106 | 34 | 3.540 | 1.237 | 13.952 | | |
| Sum område: | | 70,9 | | | 1.235 | 10.306 | 2 | 106 | | 3.540 | 1.237 | 13.952 | | |

Nørre Felding

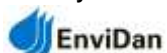
| | | | | | | | | | | | | | | |
|-------------|---------------|------|------|---------|-----|--------|----|-------|----|--------|-----|--------|--------|--|
| NF001 | Nørre Felding | 12,1 | 0,35 | Separat | 277 | 11.319 | 5 | 27 | 34 | 3.858 | 282 | 15.204 | UNF01R | |
| NF002 | Nørre Felding | 7,0 | 0,45 | Separat | 80 | 1.732 | 35 | 564 | 34 | 781 | 115 | 3.077 | UNF04R | |
| NF003 | Nørre Felding | 16,5 | 0,35 | Separat | 290 | 9.035 | 8 | 1.161 | 34 | 3.467 | 298 | 13.663 | UNF07R | |
| NF004 | Nørre Felding | 1,6 | 0,35 | Separat | 38 | 1.518 | 0 | 0 | 34 | 516 | 38 | 2.034 | UNF06R | |
| NF005 | Nørre Felding | 2,0 | 0,35 | Separat | 65 | 2.733 | 0 | 0 | 34 | 929 | 65 | 3.662 | UNF06R | |
| NF006 | Nørre Felding | 2,1 | 0,40 | Separat | 40 | 1.524 | 0 | 0 | 34 | 518 | 40 | 2.042 | UNF03R | |
| NF007 | Nørre Felding | 0,1 | 0,00 | Spv | 0 | 0 | 0 | 9 | 34 | 3 | 0 | 12 | | |
| NF008 | Nørre Felding | 0,9 | 0,30 | Separat | 15 | 568 | 0 | 0 | 34 | 193 | 15 | 761 | UNF05R | |
| Sum område: | | 42,2 | | | 805 | 28.429 | 48 | 1.761 | | 10.265 | 853 | 40.455 | | |

Råsted

| | | | | | | | | | | | | | | |
|-------------|--------|------|------|---------|-----|-------|---|-----|----|-------|-----|-------|--------|------------------------|
| RA001 | Råsted | 11,4 | 0,00 | Spv | 8 | 5 | 0 | 0 | 34 | 2 | 8 | 7 | | Overfladevand nedsives |
| RA002 | Råsted | 2,7 | 0,00 | Spv | 20 | 691 | 0 | 0 | 34 | 235 | 20 | 926 | | Overfladevand nedsives |
| RA003 | Råsted | 7,5 | 0,00 | Spv | 50 | 1.484 | 0 | 0 | 34 | 505 | 50 | 1.989 | | Overfladevand nedsives |
| RA004 | Råsted | 4,1 | 0,00 | Spv | 30 | 1.025 | 0 | 0 | 34 | 349 | 30 | 1.374 | | Overfladevand nedsives |
| RA005 | Råsted | 10,0 | 0,00 | Spv | 80 | 2.520 | 0 | 0 | 34 | 857 | 80 | 3.377 | | Overfladevand nedsives |
| RA006 | Råsted | 1,3 | 0,00 | Spv | 18 | 0 | 5 | 17 | 34 | 6 | 23 | 23 | | |
| RA007 | Råsted | 1,8 | 0,00 | Spv | 0 | 0 | 0 | 746 | 34 | 254 | 0 | 1.000 | | |
| RA008 | Råsted | 1,0 | 0,80 | Separat | 0 | 0 | 0 | 0 | 34 | 0 | 0 | 0 | URA01R | Vejvand |
| Sum område: | | 39,9 | | | 206 | 5.725 | 5 | 763 | | 2.206 | 211 | 8.694 | | |

Savtrup

Kloaksystem Separat: Separatkloakeret Fælles: Fælleskloakeret SPV: Spildevandskloakeret SPV m. LAR: Spildevandskloakeret med lokal afledning





Holstebro Kommune
Natur og Miljø
Nupark 51, 1. sal
7500 Holstebro



Holstebro
Nupark 51, 1. sal
7500 Holstebro
Tlf.: 9611 7557

Kloakoplände Status

Kloakerede områder til renselanlæg : **Holstebro**

| Delopland | Opdand | Areal ha. | Befæs.- grad | Kloaksystem | Spildevandsbelastning | | | | | | Total | | Udløb | Bemærkning |
|-------------|---------|--------------|-----------------|-------------|-----------------------|-------|---------|-------|------------|-------|-------|-------|-------|--|
| | | | | | Bolig | | Erhverv | | Indsivning | | PE | m³/år | | |
| | | | | | PE | m³/år | PE | m³/år | % | m³/år | | | | |
| SV001 | Savtrup | 17,0 | 0,00 | Spv | 102 | 0 | 0 | 0 | 34 | 0 | 102 | 0 | | KP 2009: del af 34.O.04 Institutioner/åben land |
| Sum område: | | 17,0 | | | 102 | 0 | 0 | 0 | | 0 | 102 | 0 | | |

Sir

| | | | | | | | | | | | | | | |
|-------------|-----|-----|------|---------|----|-------|---|---|----|-----|----|-------|--------|--|
| SI001 | Sir | 2,4 | 0,35 | Separat | 45 | 1.391 | 2 | 0 | 34 | 473 | 47 | 1.864 | USI01R | |
| Sum område: | | 2,4 | | | 45 | 1.391 | 2 | 0 | | 473 | 47 | 1.864 | | |

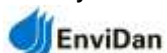
Skave

| | | | | | | | | | | | | | | |
|-------------|-------|------|------|----------------|-----|--------|----|-------|----|-------|-----|--------|--------|---|
| SK001 | Skave | 0,7 | 0,25 | Separat | 0 | 0 | 5 | 3.314 | 34 | 1.127 | 5 | 4.441 | USK01R | |
| SK002 | Skave | 5,6 | 0,70 | Separat | 122 | 2.380 | 2 | 233 | 34 | 888 | 124 | 3.501 | USK04R | |
| SK003 | Skave | 1,8 | 0,45 | Separat | 0 | 0 | 20 | 187 | 34 | 64 | 20 | 251 | USK01R | |
| SK004 | Skave | 0,9 | 0,80 | Privat separat | 0 | 0 | 0 | 0 | 34 | 0 | 0 | 0 | NSK06R | Privat vejvand nedsivning i faskiner |
| SK005 | Skave | 2,1 | 0,70 | Separat | 70 | 1.604 | 8 | 171 | 34 | 604 | 78 | 2.379 | USK02R | |
| SK006 | Skave | 14,1 | 0,35 | Separat | 176 | 6.017 | 22 | 966 | 34 | 2.374 | 198 | 9.357 | USK01R | |
| SK007 | Skave | 6,8 | 0,30 | Separat | 180 | 5.433 | 0 | 0 | 34 | 1.847 | 180 | 7.280 | USK01R | |
| SK008 | Skave | 0,5 | 0,45 | Separat | 22 | 473 | 0 | 0 | 34 | 161 | 22 | 634 | USK03R | |
| SK009 | Skave | 8,9 | 0,35 | Separat | 185 | 4.774 | 8 | 39 | 34 | 1.636 | 193 | 6.449 | USK05S | |
| SK010 | Skave | 5,6 | 0,15 | Separat | 0 | 0 | 0 | 509 | 34 | 173 | 0 | 682 | USK01R | Skole+ sportsanlæg. |
| SK014 | Skave | 1,1 | 0,00 | Spv | 28 | 0 | 0 | 0 | 34 | 0 | 28 | 0 | | Erhvervsjendom. |
| Sum område: | | 48,2 | | | 783 | 20.681 | 65 | 5.419 | | 8.874 | 848 | 34.974 | | |

Tvis

| | | | | | | | | | | | | | | |
|-------|------|------|------|---------|-----|--------|----|-------|----|-------|-----|--------|-------------------|--------------------------|
| TV001 | Tvis | 10,4 | 0,40 | Spv | 5 | 0 | 22 | 1.207 | 34 | 410 | 27 | 1.617 | UTV09R | Privat Udledning, Actona |
| TV002 | Tvis | 12,5 | 0,40 | Fælles | 270 | 10.119 | 0 | 0 | 34 | 3.440 | 270 | 13.559 | UTV02S, UTV01S | |
| TV003 | Tvis | 12,7 | 0,30 | Separat | 162 | 7.336 | 2 | 25 | 34 | 2.503 | 164 | 9.864 | UTV02R | |

Kloaksystem Separat: Separatkloakeret Fælles: Fælleskloakeret SPV: Spildevandskloakeret SPV m. LAR: Spildevandskloakeret med lokal afledning





Holstebro Kommune
Natur og Miljø
Nupark 51, 1. sal
7500 Holstebro



Holstebro
Nupark 51, 1. sal
7500 Holstebro
Tlf.: 9611 7557

Kloakoplande Status

Kloakerede områder til renselanlæg : **Holstebro**

| Delopland | | | | Spildevandsbelastning | | | | | | Total | | Udløb | Bemærkning | |
|------------------|--------|--------------|-----------------|-----------------------|--------|--------------------|---------|--------------------|------------|--------------------|--------|--------|------------|--|
| | Opland | Areal ha. | Befæs.- grad | Kloaksystem | Bolig | | Erhverv | | Indsivning | | | | | |
| | | | | | PE | m ³ /år | PE | m ³ /år | % | m ³ /år | PE | | | m ³ /år |
| TV004 | Tvis | 12,1 | 0,35 | Separat | 293 | 9.664 | 2 | 0 | 34 | 3.286 | 295 | 12.950 | UTV03R | |
| TV005 | Tvis | 19,5 | 0,60 | Fælles | 265 | 7.011 | 35 | 3.010 | 34 | 3.407 | 300 | 13.428 | UTV02S | |
| TV006 | Tvis | 0,3 | 0,60 | Separat | 0 | 0 | 0 | 487 | 34 | 166 | 0 | 653 | UTV02R | |
| TV007 | Tvis | 7,2 | 0,00 | Spv | 5 | 0 | 2 | 0 | 34 | 0 | 7 | 0 | | |
| TV008 | Tvis | 5,5 | 0,45 | Separat | 185 | 4.338 | 2 | 0 | 34 | 1.475 | 187 | 5.813 | UTV07R | |
| TV009 | Tvis | 3,1 | 1,00 | Spv | 0 | 0 | 8 | 394 | 34 | 134 | 8 | 528 | UTV13R | Privat Udledning, Krangården |
| TV010 | Tvis | 4,5 | 0,30 | Separat | 120 | 4.074 | 0 | 0 | 34 | 1.385 | 120 | 5.459 | UTV08R | |
| TV011 | Tvis | 1,7 | 0,30 | Separat | 17 | 420 | 5 | 17 | 34 | 149 | 22 | 586 | UTV05R | |
| TV012 | Tvis | 0,3 | 0,00 | Spv | 0 | 0 | 0 | 0 | 34 | 0 | 0 | 0 | | |
| TV013 | Tvis | 0,1 | 0,00 | Spv | 2 | 94 | 0 | 0 | 34 | 32 | 2 | 126 | | |
| TV014 | Tvis | 0,2 | 0,20 | Fælles | 2 | 111 | 0 | 0 | 34 | 38 | 2 | 149 | UTV02S | |
| TV015 | Tvis | 0,2 | 0,00 | Spv | 2 | 165 | 0 | 0 | 34 | 56 | 2 | 221 | | |
| TV016 | Tvis | 3,0 | 0,60 | Privat Separat | 0 | 0 | 2 | 303 | 34 | 103 | 2 | 406 | UTV04R | |
| TV017 | Tvis | 0,1 | 0,80 | Separat | 0 | 0 | 0 | 0 | 34 | 0 | 0 | 0 | UTV06R | Vejvand |
| TV018 | Tvis | 0,6 | 0,50 | Spv | 0 | 0 | 5 | 165 | 34 | 56 | 5 | 221 | UTV11R | Kronborg, privat udledning. |
| TV019 | Tvis | 1,1 | 0,45 | Spv | 30 | 49 | 0 | 0 | 34 | 17 | 30 | 66 | NTV01R | Nedsivning af overfladevand i regnvandskassetter |
| TV020 | Tvis | 0,9 | 0,00 | Spv | 28 | 0 | 0 | 0 | 34 | 0 | 28 | 0 | | |
| TV027 | Tvis | 4,1 | 0,50 | Separat | 0 | 0 | 0 | 0 | 34 | 0 | 0 | 0 | UTV17R | |
| TV030 | Tvis | 12,2 | 0,00 | Spv | 77 | 0 | 0 | 0 | 34 | 0 | 77 | 0 | | Enkeltejendomme |
| TV031 | Tvis | 2,1 | 0,50 | Separat | 40 | 93 | 0 | 0 | 34 | 32 | 40 | 125 | UTV17R | |
| TV033 | Tvis | 3,0 | 0,00 | Spv | 10 | 0 | 0 | 0 | 34 | 0 | 10 | 0 | | Nedsivning via faskine |
| TV035 | Tvis | 0,6 | 0,30 | Separat | 5 | 0 | 0 | 0 | 34 | 0 | 5 | 0 | UTV08R | |
| Sum område: | | 118,0 | | | 1.518 | 43.474 | 85 | 5.608 | | 16.688 | 1.603 | 65.770 | | |
| Sum renselanlæg: | | 2.503,2 | | | 61.491 | ##### | 4.579 | 1.300.601 | | 936.022 | 66.070 | ##### | | |

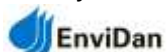
Kloaksystem

Separat: Separatkloakeret

Fælles: Fælleskloakeret

SPV: Spildevandskloakeret

SPV m. LAR: Spildevandskloakeret med lokal afledning





Holstebro Kommune
Natur og Miljø
Nupark 51, 1. sal
7500 Holstebro



Holstebro
Nupark 51, 1. sal
7500 Holstebro
Tlf.: 9611 7557

Kloakoplande Status

Kloakerede områder til renselanlæg : **Ringkøbing**

| Delopland | | Befæs.- grad | Kloaksystem | Spildevandsbelastning | | | | | | Total | | Udløb | Bemærkning |
|-------------------------|------------------|-----------------|-------------|-----------------------|--------------------|---------|--------------------|------------|--------------------|-------|--------------------|-------|------------|
| Opland | Areal ha. | | | Bolig | | Erhverv | | Indsivning | | PE | m ³ /år | | |
| | | | | PE | m ³ /år | PE | m ³ /år | % | m ³ /år | | | | |
| Husby-Ringkøbing | | | | | | | | | | | | | |
| RS001 | Husby-Ringkøbing | 0,00 | Spv | 14 | 90 | 0 | 0 | 100 | 90 | 14 | 180 | | |
| Sum område: | | 4,5 | | 14 | 90 | 0 | 0 | | 90 | 14 | 180 | | |
| Sum renselanlæg: | | 4,5 | | 14 | 90 | 0 | 0 | | 90 | 14 | 180 | | |



Holstebro Kommune
Natur og Miljø
Nupark 51, 1. sal
7500 Holstebro



Holstebro
Nupark 51, 1. sal
7500 Holstebro
Tlf.: 9611 7557

Kloakoplände Status

Kloakerede områder til renselanlæg : **Thorsminde**

| Delopland | Opland | Areal ha. | Befæs.- grad | Kloaksystem | Spildevandsbelastning | | | | | Total | | Udløb | Bemærkning | |
|------------------------|-----------------|--------------|-----------------|-----------------|-----------------------|--------------------|---------|--------------------|------------|--------------------|-------|--------------------|------------|-------------------------------------|
| | | | | | Bolig | | Erhverv | | Indsivning | | PE | | | m ³ /år |
| | | | | | PE | m ³ /år | PE | m ³ /år | % | m ³ /år | PE | m ³ /år | | |
| Thorsminde Nord | | | | | | | | | | | | | | |
| TN001 | Thorsminde Nord | 0,4 | 0,20 | Spv. M. vejvand | 270 | 4.504 | 12 | 30 | 31 | 1.406 | 282 | 5.940 | UTN01R | |
| TN002 | Thorsminde Nord | 0,6 | 0,20 | Spv. M. vejvand | 192 | 4.679 | 0 | 0 | 31 | 1.450 | 192 | 6.129 | UTN02R | |
| TN003 | Thorsminde Nord | 0,8 | 0,00 | Spv | 18 | 2.537 | 0 | 0 | 31 | 786 | 18 | 3.323 | | Nedsivning af overfladevand |
| TN004 | Thorsminde Nord | 0,7 | 0,00 | Spv | 8 | 85 | 8 | 631 | 31 | 222 | 16 | 938 | | |
| TN005 | Thorsminde Nord | 0,2 | 0,20 | Separat | 58 | 1.029 | 2 | 111 | 31 | 353 | 60 | 1.493 | UTN03R | |
| TN006 | Thorsminde Nord | 0,0 | 0,15 | Spv | 82 | 911 | 0 | 0 | 31 | 282 | 82 | 1.193 | UTN04R | Privat udledning af overfladevand |
| TN007 | Thorsminde Nord | 0,5 | 0,20 | Spv. M. vejvand | 0 | 0 | 0 | 0 | 31 | 0 | 0 | 0 | UTN03R | |
| TN011 | Thorsminde Nord | 0,0 | 0,20 | Separat | 103 | 2.133 | 0 | 0 | 31 | 661 | 103 | 2.794 | | |
| Sum område: | | 28,3 | | | 731 | 15.878 | 22 | 772 | | 5.162 | 753 | 21.812 | | |
| Thorsminde Syd | | | | | | | | | | | | | | |
| TS001 | Thorsminde Syd | 0,1 | 0,00 | Spv | 130 | 1.758 | 12 | 138 | 31 | 588 | 142 | 2.484 | | |
| TS002 | Thorsminde Syd | 0,1 | 0,20 | Spv. M. vejvand | 52 | 1.179 | 0 | 0 | 31 | 365 | 52 | 1.544 | UTS01R | |
| TS003 | Thorsminde Syd | 0,6 | 0,20 | Spv. M. vejvand | 32 | 770 | 0 | 0 | 31 | 239 | 32 | 1.009 | UTS02R | |
| TS004 | Thorsminde Syd | 0,0 | 0,20 | Spv. M. vejvand | 22 | 1.004 | 0 | 0 | 31 | 311 | 22 | 1.315 | UTS03R | |
| TS005 | Thorsminde Syd | 0,7 | 0,20 | Spv. M. vejvand | 20 | 889 | 0 | 0 | 31 | 276 | 20 | 1.165 | UTS04R | |
| TS006 | Thorsminde Syd | 0,2 | 0,20 | Spv. M. vejvand | 30 | 983 | 0 | 0 | 31 | 305 | 30 | 1.288 | UTS05R | |
| TS007 | Thorsminde Syd | 0,2 | 0,80 | Privat spv | 5 | 0 | 50 | 2.506 | 31 | 777 | 55 | 3.283 | UTS06R | Privat udledning fra havnearealerne |
| TS008 | Thorsminde Syd | 0,4 | 0,00 | Spv | 0 | 0 | 95 | 194 | 31 | 60 | 95 | 254 | | Thorsminde Renseanlæg |
| Sum område: | | 19,2 | | | 291 | 6.583 | 157 | 2.838 | | 2.921 | 448 | 12.342 | | |
| Sum renselanlæg: | | 47,6 | | | 1.022 | 22.461 | 179 | 3.610 | | 8.082 | 1.201 | 34.153 | | |

Kloaksystem Separat: Separatkloakeret Fælles: Fælleskloakeret SPV: Spildevandskloakeret SPV m. LAR: Spildevandskloakeret med lokal afledning





Holstebro Kommune
Natur og Miljø
Nupark 51, 1. sal
7500 Holstebro



Holstebro
Nupark 51, 1. sal
7500 Holstebro
Tlf.: 9611 7557

Kloakoplande Status

Kloakerede områder til renselanlæg : **TVIND SKOLERNE**

| Delopland | | | Kloaksystem | Spildevandsbelastning | | | | | | Total | | Udløb | Bemærkning |
|------------------|----------------|-----------------|-------------|-----------------------|--------------------|---------|--------------------|------------|--------------------|-------|--------------------|-------|--------------------------------------|
| Opland | Areal ha. | Befæs.- grad | | Bolig | | Erhverv | | Indsivning | | PE | m ³ /år | | |
| | | | | PE | m ³ /år | PE | m ³ /år | % | m ³ /år | | | | |
| Ti001 | Tvind Skolerne | 20,8 | 0,00 | Nedsiv | 82 | 4.520 | 20 | 0 | 100 | 4.520 | 102 | 9.040 | Nedsivningsanlæg med G.Kap på 220 PE |
| Sum område: | | 20,8 | | | 82 | 4.520 | 20 | 0 | | 4.520 | 102 | 9.040 | |
| Sum renselanlæg: | | 20,8 | | | 82 | 4.520 | 20 | 0 | | 4.520 | 102 | 9.040 | |



Holstebro Kommune
Natur og Miljø
Nupark 51, 1. sal
7500 Holstebro



Holstebro
Nupark 51, 1. sal
7500 Holstebro
Tlf.: 9611 7557

Kloakoplände Status

Kloakerede områder til renselæg : **Ulfborg**

| Delopland | Oppland | Areal ha. | Befæs.- grad | Kloaksystem | Spildevandsbelastning | | | | | Total | | Udløb | Bemærkning | |
|-------------------|------------|--------------|-----------------|-------------|-----------------------|--------------------|---------|--------------------|------------|--------------------|-------|--------------------|------------|--|
| | | | | | Bolig | | Erhverv | | Indsivning | | PE | | | m ³ /år |
| | | | | | PE | m ³ /år | PE | m ³ /år | % | m ³ /år | PE | m ³ /år | | |
| Bjergghuse | | | | | | | | | | | | | | |
| BH001 | Bjergghuse | 38,8 | 0,00 | Nedsiv | 455 | 0 | 12 | 0 | 60 | 0 | 467 | 0 | | |
| BH002 | Bjergghuse | 0,7 | 0,00 | Nedsiv | 0 | 0 | 0 | 0 | 60 | 0 | 0 | 0 | UBH01S | Minibiologisk renselæg, 25 PE. Bjergghuse Camping. |
| BH003 | Bjergghuse | 2,9 | 0,00 | Nedsiv | 30 | 0 | 2 | 0 | 60 | 0 | 32 | 0 | | |
| Sum område: | | 42,4 | | | 485 | 0 | 14 | 0 | | 0 | 499 | 0 | | |
| Husby | | | | | | | | | | | | | | |
| HU001 | Husby | 1,9 | 0,10 | Spv | 16 | 394 | 0 | 0 | 60 | 236 | 16 | 630 | UHU02R | Privat Udledning |
| HU002 | Husby | 8,1 | 0,20 | Fælles | 100 | 2.715 | 0 | 0 | 60 | 1.629 | 100 | 4.344 | UHU01S | |
| HU003 | Husby | 2,5 | 0,40 | Separat | 40 | 977 | 0 | 0 | 60 | 586 | 40 | 1.563 | UHU03R | |
| HU004 | Husby | 2,1 | 0,00 | Spv | 27 | 536 | 0 | 0 | 60 | 322 | 27 | 858 | | |
| HU005 | Husby | 0,2 | 0,00 | Spv | 2 | 97 | 0 | 0 | 60 | 58 | 2 | 155 | | |
| HU006 | Husby | 0,5 | 0,00 | Spv | 2 | 93 | 0 | 0 | 60 | 56 | 2 | 149 | | |
| HU007 | Husby | 0,6 | 0,00 | Spv | 0 | 0 | 5 | 40 | 60 | 24 | 5 | 64 | | |
| HU008 | Husby | 5,4 | 0,00 | Spv | 50 | 998 | 0 | 0 | 60 | 599 | 50 | 1.597 | | Enkelt ejendomme |
| HU009 | Husby | 1,2 | 0,00 | Spv | 22 | 0 | 0 | 0 | 60 | 0 | 22 | 0 | | Enkelt ejendomme |
| VH004 | Husby | 0,7 | 0,00 | Privat Spv | 5 | 105 | 0 | 0 | 60 | 63 | 5 | 168 | | |
| Sum område: | | 23,2 | | | 264 | 5.915 | 5 | 40 | | 3.573 | 269 | 9.528 | | |
| Ndr. Fjand | | | | | | | | | | | | | | |
| ND001 | Ndr. Fjand | 70,0 | 0,00 | Nedsiv | 1.148 | 0 | 0 | 0 | 60 | 0 | 1.148 | 0 | | |
| ND002 | Ndr. Fjand | 3,8 | 0,00 | Nedsiv | 12 | 0 | 0 | 0 | 60 | 0 | 12 | 0 | | Nedsivningsanlæg, 324 PE. Fjand Camping og Feriecenter |
| Sum område: | | 73,8 | | | 1.160 | 0 | 0 | 0 | | 0 | 1.160 | 0 | | |
| Sdr. Fjand | | | | | | | | | | | | | | |

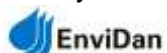
Kloaksystem

Separat: Separatkloakeret

Fælles: Fælleskloakeret

SPV: Spildevandskloakeret

SPV m. LAR: Spildevandskloakeret med lokal afledning





Holstebro Kommune
Natur og Miljø
Nupark 51, 1. sal
7500 Holstebro



Holstebro
Nupark 51, 1. sal
7500 Holstebro
Tlf.: 9611 7557

Kloakoplande Status

Kloakerede områder til renselanlæg : **Ulfborg**

| Delopland | Opland | Areal ha. | Befæs.- grad | Kloaksystem | Spildevandsbelastning | | | | | Total | | Udløb | Bemærkning | |
|-------------|------------|--------------|-----------------|-------------|-----------------------|-------|---------|-------|------------|-------|-------|-------|------------|--|
| | | | | | Bolig | | Erhverv | | Indsivning | PE | m³/år | | | |
| | | | | | PE | m³/år | PE | m³/år | % | m³/år | PE | m³/år | | |
| SF001 | Sdr. Fjand | 39,4 | 0,00 | Nedsiv | 178 | 0 | 0 | 0 | 60 | 0 | 178 | 0 | | |
| SF002 | Sdr. Fjand | 5,1 | 0,00 | Privat Spv | 85 | 1.029 | 0 | 0 | 60 | 617 | 85 | 1.646 | | |
| Sum område: | | 44,5 | | | 263 | 1.029 | 0 | 0 | | 617 | 263 | 1.646 | | |

Sdr. Nissum

| | | | | | | | | | | | | | | |
|-------------|-------------|------|------|---------|-----|--------|----|-----|----|-------|-----|--------|--------|---------------------------------------|
| SN001 | Sdr. Nissum | 2,4 | 0,40 | Separat | 42 | 1.716 | 0 | 0 | 60 | 1.030 | 42 | 2.746 | USN02R | |
| SN002 | Sdr. Nissum | 17,9 | 0,40 | Fælles | 333 | 7.720 | 40 | 370 | 60 | 4.854 | 373 | 12.944 | USN01S | |
| SN003 | Sdr. Nissum | 0,8 | 0,00 | Spv | 0 | 0 | 15 | 4 | 60 | 2 | 15 | 6 | | |
| SN004 | Sdr. Nissum | 1,1 | 0,40 | Spv | 28 | 640 | 0 | 0 | 60 | 384 | 28 | 1.024 | | |
| SN008 | Sdr. Nissum | 3,6 | 0,30 | Spv | 0 | 0 | 2 | 0 | 60 | 0 | 2 | 0 | USN08R | Med privat udledning af overfladevand |
| SN010 | Sdr. Nissum | 0,4 | | Spv | 5 | 69 | 0 | 0 | 60 | 41 | 5 | 110 | | |
| Sum område: | | 26,2 | | | 408 | 10.145 | 57 | 374 | | 6.311 | 465 | 16.830 | | |

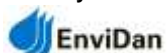
Staby

| | | | | | | | | | | | | | | |
|-------------|-------|------|------|---------|-----|----|----|----|----|----|-----|-----|--------|---------|
| SB001 | Staby | 3,7 | 0,40 | Separat | 65 | 0 | 8 | 75 | 60 | 45 | 73 | 120 | USB01R | |
| SB002 | Staby | 11,1 | 0,40 | Fælles | 205 | 72 | 50 | 0 | 60 | 43 | 255 | 115 | USB04S | |
| SB003 | Staby | 3,9 | 0,20 | Fælles | 35 | 0 | 5 | 0 | 60 | 0 | 40 | 0 | USB03S | |
| SB004 | Staby | 0,4 | 0,80 | Separat | 0 | 0 | 0 | 0 | 60 | 0 | 0 | 0 | USB02R | Vejvand |
| SB006 | Staby | 2,4 | 0,00 | Spv | 0 | 0 | 0 | 0 | 60 | 0 | 0 | 0 | | |
| SB007 | Staby | 5,6 | 0,40 | Fælles | 42 | 0 | 2 | 0 | 60 | 0 | 44 | 0 | USB04S | |
| SB011 | Staby | 0,3 | 0,40 | Separat | 0 | 0 | 0 | 0 | 60 | 0 | 0 | 0 | USB04S | |
| Sum område: | | 27,4 | | | 347 | 72 | 65 | 75 | | 88 | 412 | 235 | | |

Ulfborg

| | | | | | | | | | | | | | | |
|-------|---------|------|------|-----------------|-------|--------|-----|-------|----|--------|-------|--------|--------|--|
| UL001 | Ulfborg | 3,1 | 0,40 | Spv. M. vejvand | 62 | 901 | 0 | 0 | 60 | 541 | 62 | 1.442 | UUL01R | |
| UL002 | Ulfborg | 40,5 | 0,55 | Fælles | 1.592 | 37.791 | 108 | 3.084 | 60 | 24.525 | 1.700 | 65.400 | UUL02S | |

Kloaksystem Separat: Separatkloakeret Fælles: Fælleskloakeret SPV: Spildevandskloakeret SPV m. LAR: Spildevandskloakeret med lokal afledning





Holstebro Kommune
Natur og Miljø
Nupark 51, 1. sal
7500 Holstebro



Holstebro
Nupark 51, 1. sal
7500 Holstebro
Tlf.: 9611 7557

Kloakoplande Status

Kloakerede områder til renselanlæg : **Ulfborg**

| Delopland | Opdand | Areal ha. | Befæs.- grad | Kloaksystem | Spildevandsbelastning | | | | | Total | | Udløb | Bemærkning | |
|-------------|---------|--------------|-----------------|----------------|-----------------------|--------------------|---------|--------------------|------------|--------------------|-------|--------------------|------------|---|
| | | | | | Bolig | | Erhverv | | Indsivning | | PE | | | m ³ /år |
| | | | | | PE | m ³ /år | PE | m ³ /år | % | m ³ /år | PE | m ³ /år | | |
| UL003 | Ulfborg | 34,9 | 0,40 | Separat | 690 | 23.707 | 20 | 230 | 60 | 14.362 | 710 | 38.299 | UUL01R | |
| UL004 | Ulfborg | 13,9 | 0,00 | Spv | 90 | 3.190 | 0 | 0 | 60 | 1.914 | 90 | 5.104 | | Nedsivning af overfladevand |
| UL005 | Ulfborg | 32,6 | 0,50 | Separat | 123 | 1.141 | 122 | 2.289 | 60 | 2.058 | 245 | 5.488 | UUL03R | |
| UL006 | Ulfborg | 7,3 | 0,00 | Spv | 54 | 4.340 | 0 | 0 | 60 | 2.604 | 54 | 6.944 | | Staby Efterskole |
| UL007 | Ulfborg | 5,9 | 0,35 | Separat | 12 | 367 | 0 | 38 | 60 | 243 | 12 | 648 | UUL02R | |
| UL008 | Ulfborg | 2,9 | 0,00 | Spv | 0 | 0 | 2 | 115 | 60 | 69 | 2 | 184 | | |
| UL009 | Ulfborg | 2,3 | 0,00 | Spv | 0 | 0 | 12 | 881 | 60 | 529 | 12 | 1.410 | | Ulfborg Renselanlæg |
| UL011 | Ulfborg | 0,6 | 0,00 | Spv | 2 | 167 | 0 | 0 | 60 | 100 | 2 | 267 | | |
| UL012 | Ulfborg | 0,8 | 0,60 | Privat separat | 50 | 728 | 0 | 0 | 60 | 437 | 50 | 1.165 | UUL02S | |
| UL013 | Ulfborg | 5,8 | 0,60 | Separat | 107 | 3.235 | 25 | 1.025 | 60 | 2.556 | 132 | 6.816 | UUL02S | Gartner haven |
| UL017 | Ulfborg | 2,7 | 0,40 | Privat Separat | 143 | 3.942 | 5 | 21 | 60 | 2.378 | 148 | 6.341 | UUL01R | |
| UL021 | Ulfborg | 0,4 | 0,00 | Spv | 2 | 170 | 0 | 0 | 60 | 102 | 2 | 272 | | |
| UL022 | Ulfborg | 6,0 | 0,55 | Separat | 205 | 5.809 | 10 | 15 | 60 | 3.494 | 215 | 9.318 | UUL01R | |
| UL023 | Ulfborg | 1,4 | 0,00 | Spv | 0 | 0 | 0 | 0 | 60 | 0 | 0 | 0 | | |
| UL025 | Ulfborg | 8,4 | 0,40 | Separat | 168 | 5.413 | 10 | 55 | 60 | 3.281 | 178 | 8.749 | UUL02S | |
| UL026 | Ulfborg | 3,0 | | Spv | 0 | 0 | 2 | 13 | 60 | 8 | 2 | 21 | | Kirkegårdsarealer må kun aflede overfladevand |
| UL027 | Ulfborg | 0,2 | 0,40 | Separat | 30 | 219 | 0 | 0 | 60 | 131 | 30 | 350 | UUL02S | |
| UL028 | Ulfborg | 0,3 | 0,55 | Privat Separat | 30 | 295 | 0 | 0 | 60 | 177 | 30 | 472 | UUL01R | |
| UL029 | Ulfborg | 0,1 | | Privat Separat | 18 | 199 | 0 | 0 | 60 | 119 | 18 | 318 | UUL01R | |
| Sum område: | | 173,0 | | | 3.378 | 91.614 | 316 | 7.766 | | 59.628 | 3.694 | 159.008 | | |

Ulfborg Kirkeby

| | | | | | | | | | | | | | | |
|-------|-----------------|-----|------|---------|-----|-------|----|-----|----|-------|-----|-------|--------|--|
| UK001 | Ulfborg Kirkeby | 2,4 | 0,30 | Separat | 34 | 885 | 8 | 24 | 60 | 545 | 42 | 1.454 | UUK01R | |
| UK002 | Ulfborg Kirkeby | 1,6 | 0,25 | Separat | 116 | 3.244 | 12 | 246 | 60 | 2.094 | 128 | 5.584 | UUK02R | |
| UK003 | Ulfborg Kirkeby | 0,9 | 0,00 | Spv | 15 | 95 | 0 | 0 | 60 | 57 | 15 | 152 | | |

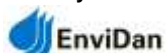
Kloaksystem

Separat: Separatkloakeret

Fælles: Fælleskloakeret

SPV: Spildevandskloakeret

SPV m. LAR: Spildevandskloakeret med lokal afledning





Holstebro Kommune
Natur og Miljø
Nupark 51, 1. sal
7500 Holstebro



Holstebro
Nupark 51, 1. sal
7500 Holstebro
Tlf.: 9611 7557

Kloakoplande Status

Kloakerede områder til rens anlæg : **Ulfborg**

| Delopland | | Areal ha. | Befæs.- grad | Kloaksystem | Spildevandsbelastning | | | | | Total | | Udløb | Bemærkning |
|------------------------|-----------------|--------------|-----------------|-------------|-----------------------|--------------------|---------|--------------------|------------|--------|--------------------|---------|--|
| Opland | Kloaksystem | | | | Bolig | | Erhverv | | Indsivning | PE | m ³ /år | | |
| | | | | | PE | m ³ /år | PE | m ³ /år | | | | | |
| Ulfborg Kirkeby | | | | | | | | | | | | | |
| UK004 | Ulfborg Kirkeby | 0,4 | 0,00 | Spv | 20 | 51 | 0 | 0 | 60 | 31 | 20 | 82 | KP: 23.O.03 Offentlige formål. |
| Sum område: | | 15,4 | | | 185 | 4.275 | 20 | 270 | | 2.727 | 205 | 7.272 | |
| Vester Husby | | | | | | | | | | | | | |
| VH002 | Vester Husby | 59,2 | 0,00 | Spv | 330 | 12.255 | 0 | 0 | 60 | 7.353 | 330 | 19.608 | Dommersøvej 39 Disp til 2021, Kornbjergvej 18 disp til 2022 |
| VH003 | Vester Husby | 83,7 | 0,00 | Spv | 1.115 | 27.026 | 5 | 0 | 5 | 1.351 | 1.120 | 28.377 | |
| Sum område: | | 342,8 | | | 1.445 | 39.281 | 5 | 0 | | 8.704 | 1.450 | 47.985 | |
| Sum rens anlæg: | | 768,8 | | | 7.935 | 152.331 | 482 | 8.525 | | 81.649 | 8.417 | 242.505 | |



Holstebro Kommune
Natur og Miljø
Nupark 51, 1. sal
7500 Holstebro



Holstebro
Nupark 51, 1. sal
7500 Holstebro
Tlf.: 9611 7557

Kloakoplände Status

Kloakerede områder til renselanlæg : **Vemb**

| Delopland | Oppland | Areal ha. | Befæs.- grad | Kloaksystem | Spildevandsbelastning | | | | | Total | | Udløb | Bemærkning | |
|------------------|---------|--------------|-----------------|-------------------|-----------------------|--------------------|---------|--------------------|------------|--------------------|-------|--------------------|------------|--|
| | | | | | Bolig | | Erhverv | | Indsivning | | PE | | | m ³ /år |
| | | | | | PE | m ³ /år | PE | m ³ /år | % | m ³ /år | PE | m ³ /år | | |
| VE001 | Vemb | 4,2 | 0,40 | Separat | 48 | 2.062 | 0 | 0 | 125 | 2.578 | 48 | 4.640 | UVE03R | |
| VE002 | Vemb | 3,2 | 0,40 | Separat | 62 | 1.558 | 0 | 0 | 125 | 1.948 | 62 | 3.506 | UVE03R | |
| VE003 | Vemb | 25,3 | 0,50 | Separat | 643 | 14.816 | 48 | 518 | 125 | 19.168 | 691 | 34.502 | UVE01S | |
| VE004 | Vemb | 21,2 | 0,50 | Fælles | 498 | 13.079 | 40 | 1.653 | 125 | 18.415 | 538 | 33.147 | UVE01S | |
| VE005 | Vemb | 1,4 | 0,20 | Fælles | 38 | 975 | 0 | 0 | 125 | 1.219 | 38 | 2.194 | UVE01S | |
| VE006 | Vemb | 1,6 | 0,35 | Fælles U. Vejvand | 30 | 802 | 0 | 0 | 125 | 1.003 | 30 | 1.805 | UVE02S | |
| VE007 | Vemb | 2,8 | 0,50 | Fælles | 60 | 1.714 | 5 | 190 | 125 | 2.380 | 65 | 4.284 | UVE02S | |
| VE008 | Vemb | 4,3 | 0,40 | Fælles | 103 | 2.986 | 10 | 1.631 | 125 | 5.771 | 113 | 10.388 | UVE01S | |
| VE009 | Vemb | 4,3 | 0,35 | Fælles | 90 | 2.534 | 10 | 46 | 125 | 3.225 | 100 | 5.805 | UVE01S | |
| VE010 | Vemb | 2,1 | 0,40 | Spv. M. vejvand | 8 | 143 | 0 | 0 | 125 | 179 | 8 | 322 | UVE04R | |
| VE011 | Vemb | 3,2 | 0,40 | Fælles | 186 | 4.587 | 5 | 1 | 125 | 5.735 | 191 | 10.323 | UVE01S | |
| VE012 | Vemb | 3,5 | 0,40 | Privat separat | 190 | 3.543 | 0 | 0 | 125 | 4.429 | 190 | 7.972 | UVE01S | |
| VE013 | Vemb | 2,6 | 0,10 | Nedsiv | 0 | 0 | 28 | 0 | 125 | 0 | 28 | 0 | UVE05R | Rodzzoneanlæg, 100 PE. Skærum Mølle. Udledning af overfaldevand. |
| VE014 | Vemb | 1,0 | 0,00 | Spv | 0 | 0 | 2 | 18 | 125 | 23 | 2 | 41 | | Vemb Renseanlæg |
| VE015 | Vemb | 10,9 | 0,00 | Spv | 2 | 0 | 42 | 2.351 | 125 | 2.939 | 44 | 5.290 | | Nr. Vosborg |
| VE016 | Vemb | 6,2 | 0,20 | Separat | 17 | 364 | 20 | 38 | 125 | 503 | 37 | 905 | UVE06R | |
| VE022 | Vemb | 0,6 | 0,40 | Separat | 15 | 300 | 0 | 0 | 125 | 375 | 15 | 675 | UVE01S | |
| VE023 | Vemb | 0,9 | 0,50 | Separat | 0 | 0 | 5 | 651 | 125 | 814 | 5 | 1.465 | UVE02R | |
| Sum område: | | 99,3 | | | 1.990 | 49.463 | 215 | 7.097 | | 70.700 | 2.205 | 127.260 | | |
| Sum renselanlæg: | | 99,3 | | | 1.990 | 49.463 | 215 | 7.097 | | 70.700 | 2.205 | 127.260 | | |

Kloaksystem

Separat: Separatkloakeret

Fælles: Fælleskloakeret

SPV: Spildevandskloakeret

SPV m. LAR: Spildevandskloakeret med lokal afledning





Holstebro Kommune
Natur og Miljø
Nupark 51, 1. sal
7500 Holstebro



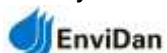
Holstebro
Nupark 51, 1. sal
7500 Holstebro
Tlf.: 9611 7557

Kloakoplande Status

Kloakerede områder til renselanlæg : **Vinderup**

| Delopland | | | | | Spildevandsbelastning | | | | | Total | | Udløb | Bemærkning | |
|-------------------|------------|---------|-------------|---------|-----------------------|---------|-------|------------|-------|--------|-------|--------|------------|---|
| Opland | Areal | Befæs.- | Kloaksystem | Bolig | | Erhverv | | Indsivning | | PE | m³/år | | | |
| | ha. | grad | | PE | m³/år | PE | m³/år | % | m³/år | | | | | |
| Bjergby | | | | | | | | | | | | | | |
| BB001 | Bjergby | 13,0 | 0,00 | Spv | 132 | 2.280 | 2 | 0 | 89 | 2.029 | 134 | 4.309 | | Overfladevand nedsives. |
| BB002 | Bjergby | 0,1 | | Spv | 2 | 0 | 0 | 0 | 89 | 0 | 2 | 0 | | |
| Sum område: | | 13,1 | | | 134 | 2.280 | 2 | 0 | | 2.029 | 136 | 4.309 | | |
| Djeld | | | | | | | | | | | | | | |
| DJ001 | Djeld | 3,7 | 0,35 | Separat | 75 | 1.671 | 5 | 83 | 89 | 1.561 | 80 | 3.315 | UDJ01R | |
| DJ002 | Djeld | 0,8 | 0,00 | Spv | 12 | 125 | 0 | 0 | 89 | 111 | 12 | 236 | | Overfladevand nedsives |
| DJ003 | Djeld | 0,4 | 0,00 | Spv | 8 | 14 | 0 | 0 | 89 | 12 | 8 | 26 | | |
| Sum område: | | 4,9 | | | 95 | 1.810 | 5 | 83 | | 1.685 | 100 | 3.578 | | |
| Ejsing | | | | | | | | | | | | | | |
| EJ001 | Ejsing | 2,9 | 0,15 | Separat | 28 | 935 | 0 | 0 | 89 | 832 | 28 | 1.767 | UEJ04R | |
| EJ002 | Ejsing | 27,0 | 0,25 | Separat | 388 | 10.870 | 42 | 442 | 89 | 10.068 | 430 | 21.380 | UEJ03R | |
| EJ003 | Ejsing | 0,1 | 0,00 | Spv | 2 | 80 | 0 | 0 | 89 | 71 | 2 | 151 | | |
| EJ004 | Ejsing | 2,5 | 0,00 | Spv | 0 | 0 | 0 | 0 | 89 | 0 | 0 | 0 | | |
| EJ005 | Ejsing | 2,6 | 0,15 | Spv | 25 | 22 | 0 | 0 | 89 | 20 | 25 | 42 | UEJ05R | Privat udledning af overfladevand. Møgeltoft Grøft. |
| EJ009 | Ejsing | 0,3 | 0,00 | Spv | 0 | 0 | 5 | 0 | 89 | 0 | 5 | 0 | | |
| EJ010 | Ejsing | 1,3 | | Spv | 0 | 0 | 12 | 44 | 89 | 39 | 12 | 83 | | |
| Sum område: | | 36,7 | | | 443 | 11.907 | 59 | 486 | | 11.030 | 502 | 23.423 | | |
| Ejsingholm | | | | | | | | | | | | | | |
| EH001 | Ejsingholm | 50,4 | 0,05 | Spv | 808 | 10.157 | 2 | 27 | 89 | 9.064 | 810 | 19.248 | UEH02R | Privat nedsivning af tagvand. Privat udledning af vejvand fra mindre del. |

Kloaksystem Separat: Separatkloakeret Fælles: Fælleskloakeret SPV: Spildevandskloakeret SPV m. LAR: Spildevandskloakeret med lokal afledning





Holstebro Kommune
Natur og Miljø
Nupark 51, 1. sal
7500 Holstebro



Holstebro
Nupark 51, 1. sal
7500 Holstebro
Tlf.: 9611 7557

Kloakoplande Status

Kloakerede områder til renselanlæg : **Vinderup**

| Delopland | Opland | Areal ha. | Befæs.- grad | Kloaksystem | Spildevandsbelastning | | | | | Total | | Udløb | Bemærkning |
|-----------------------|----------------|--------------|-----------------|-------------|-----------------------|-------------------------------|------------------|----------------------------------|-------|--------|--------------------|--------|---|
| | | | | | Bolig PE | Erhverv m ³ /år | Indsivning PE | Indsivning m ³ /år | % | PE | m ³ /år | | |
| Ejsingholm | | | | | | | | | | | | | |
| Sum område: | | 50,4 | | | 808 | 10.157 | 2 | 27 | 9.064 | 810 | 19.248 | | |
| Frilandsmuseet | | | | | | | | | | | | | |
| FM001 | Frilandsmuseet | 26,1 | 0,00 | Privat Spv | 203 | 1.652 | 2 | 0 | 89 | 1.470 | 205 | 3.122 | Privat nedsivning af tag- og overfladevand, Sivesø. 4 bygninger mangler. |
| FM002 | Frilandsmuseet | 0,8 | 0,00 | Spv | 12 | 0 | 0 | 0 | 89 | 0 | 12 | 0 | |
| Sum område: | | 26,9 | | | 215 | 1.652 | 2 | 0 | 89 | 1.470 | 217 | 3.122 | |
| Handbjerg | | | | | | | | | | | | | |
| HB001 | Handbjerg | 23,2 | 0,00 | Spv | 486 | 4.182 | 0 | 407 | 89 | 4.084 | 486 | 8.673 | Sommerhusområde |
| HB002 | Handbjerg | 7,7 | 0,35 | Separat | 110 | 2.593 | 18 | 309 | 89 | 2.583 | 128 | 5.485 | UHB01R Matrikel nr. 1cæ - Handbjerg Hovgård, Handbjerg - omkloakeres. I forbindelse med opdatering af ny kommuneplan definering af matriklen. |
| HB003 | Handbjerg | 0,9 | 0,00 | Privat Spv | 2 | 1.066 | 2 | 0 | 89 | 949 | 4 | 2.015 | |
| HB004 | Handbjerg | 9,8 | 0,40 | Separat | 152 | 4.468 | 10 | 158 | 89 | 4.117 | 162 | 8.743 | UHB02R |
| HB005 | Handbjerg | 0,1 | 0,00 | Spv | 2 | 66 | 0 | 0 | 89 | 59 | 2 | 125 | |
| HB007 | Handbjerg | 13,6 | 0,00 | Privat Spv | 0 | 0 | 5 | 0 | 89 | 0 | 5 | 0 | Handbjerg Marina |
| HB008 | Handbjerg | 3,2 | 0,00 | Spv | 0 | 0 | 0 | 0 | 89 | 0 | 0 | 0 | Kun vejafvanding |
| Sum område: | | 58,6 | | | 752 | 12.375 | 35 | 874 | 89 | 11.792 | 787 | 25.041 | |
| Herrup | | | | | | | | | | | | | |
| HE001 | Herrup | 2,6 | 0,00 | Spv | 0 | 0 | 0 | 0 | 89 | 0 | 0 | 0 | Overfladevand nedsives |
| HE002 | Herrup | 15,8 | 0,30 | Separat | 213 | 7.155 | 40 | 419 | 89 | 6.741 | 253 | 14.315 | UHE01R |

Kloaksystem Separat: Separatkloakeret Fælles: Fælleskloakeret SPV: Spildevandskloakeret SPV m. LAR: Spildevandskloakeret med lokal afledning





Holstebro Kommune
Natur og Miljø
Nupark 51, 1. sal
7500 Holstebro



Holstebro
Nupark 51, 1. sal
7500 Holstebro
Tlf.: 9611 7557

Kloakoplande Status

Kloakerede områder til renselanlæg : **Vinderup**

| Delopland | Opland | Areal ha. | Befæs.- grad | Kloaksystem | Spildevandsbelastning | | | | | Total | | Udløb | Bemærkning | |
|-------------------|------------|--------------|-----------------|-------------|-----------------------|-------------------------------|------------------|----------------------------------|----|----------------------------------|-----|--------|------------|-------------------------|
| | | | | | Bolig PE | Erhverv m ³ /år | Indsivning PE | Indsivning m ³ /år | % | Indsivning m ³ /år | PE | | | m ³ /år |
| Herrup | | | | | | | | | | | | | | |
| HE003 | Herrup | 7,1 | 0,25 | Separat | 105 | 3.448 | 0 | 0 | 89 | 3.069 | 105 | 6.517 | UHE01R | |
| HE004 | Herrup | 3,0 | 0,00 | Spv | 12 | 339 | 8 | 151 | 89 | 436 | 20 | 926 | | Overfladevand nedsives |
| HE005 | Herrup | 1,3 | 0,00 | Spv | 25 | 697 | 0 | 0 | 89 | 620 | 25 | 1.317 | | Overfladevand nedsives |
| HE006 | Herrup | 0,3 | 0,00 | Spv | 5 | 145 | 0 | 0 | 89 | 129 | 5 | 274 | | |
| HE009 | Herrup | 0,7 | 0,30 | Separat | 14 | 4.859 | 5 | 280 | 89 | 4.574 | 19 | 9.713 | UHE01R | Kødgros |
| Sum område: | | 30,9 | | | 374 | 16.643 | 53 | 850 | | 15.569 | 427 | 33.062 | | |
| Mogenstrup | | | | | | | | | | | | | | |
| MS001 | Mogenstrup | 9,5 | 0,25 | Separat | 183 | 4.197 | 15 | 0 | 89 | 3.735 | 198 | 7.932 | UMS01R | |
| MS002 | Mogenstrup | 8,8 | 0,20 | Separat | 72 | 1.716 | 12 | 433 | 89 | 1.913 | 84 | 4.062 | UMS02R | Inklusivt sportsområde. |
| MS003 | Mogenstrup | 2,0 | 0,30 | Separat | 40 | 836 | 0 | 0 | 89 | 744 | 40 | 1.580 | UMS02R | |
| MS004 | Mogenstrup | 0,5 | 0,00 | Spv | 2 | 78 | 0 | 0 | 89 | 69 | 2 | 147 | | |
| Sum område: | | 20,8 | | | 297 | 6.827 | 27 | 433 | | 6.461 | 324 | 13.721 | | |
| Ryde | | | | | | | | | | | | | | |
| RY001 | Ryde | 1,7 | 0,00 | Spv | 5 | 84 | 0 | 372 | 89 | 406 | 5 | 862 | | |
| RY002 | Ryde | 0,5 | 0,00 | Spv | 50 | 1.339 | 0 | 0 | 89 | 1.192 | 50 | 2.531 | | |
| RY003 | Ryde | 5,9 | 0,60 | Separat | 190 | 4.709 | 8 | 20 | 89 | 4.209 | 198 | 8.938 | URY01R | Udløb til mergelgrav |
| RY004 | Ryde | 9,5 | 0,35 | Separat | 97 | 2.789 | 15 | 430 | 89 | 2.865 | 112 | 6.084 | URY01R | Udløb til mergelgrav. |
| RY005 | Ryde | 0,8 | 0,25 | Separat | 0 | 0 | 5 | 0 | 89 | 0 | 5 | 0 | URY02R | |
| RY008 | Ryde | 1,0 | 0,00 | Spv | 20 | 0 | 0 | 0 | 89 | 0 | 20 | 0 | | Enkelte ejendomme |
| RY009 | Ryde | 1,0 | 0,00 | Spv | 10 | 0 | 0 | 0 | 89 | 0 | 10 | 0 | | Enkelt ejendomme |
| RY013 | Ryde | 0,1 | 0,00 | Spv | 2 | 0 | 0 | 0 | 89 | 0 | 2 | 0 | | |
| RY014 | Ryde | 0,1 | 0,00 | Spv | 2 | 0 | 0 | 0 | 89 | 0 | 2 | 0 | | |
| Sum område: | | 20,4 | | | 376 | 8.921 | 28 | 822 | | 8.671 | 404 | 18.414 | | |

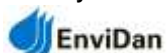
Kloaksystem

Separat: Separatkloakeret

Fælles: Fælleskloakeret

SPV: Spildevandskloakeret

SPV m. LAR: Spildevandskloakeret med lokal afledning





Holstebro Kommune
Natur og Miljø
Nupark 51, 1. sal
7500 Holstebro



Holstebro
Nupark 51, 1. sal
7500 Holstebro
Tlf.: 9611 7557

Kloakoplande Status

Kloakerede områder til renselanlæg : **Vinderup**

| Delopland | Opland | Areal ha. | Befæs.- grad | Kloaksystem | Spildevandsbelastning | | | | | Total | | Udløb | Bemærkning | |
|----------------|---------|--------------|-----------------|-----------------|-----------------------|--------------------|---------|--------------------|------------|--------------------|--------------------|--------------------|------------|--|
| | | | | | Bolig | | Erhverv | | Indsivning | PE | m ³ /år | | | |
| | | | | | PE | m ³ /år | PE | m ³ /år | % | m ³ /år | PE | m ³ /år | | |
| Rydhave | | | | | | | | | | | | | | |
| RH001 | Rydhave | 8,6 | 0,30 | Privat Spv | 27 | 0 | 18 | 4.432 | 89 | 3.944 | 45 | 8.376 | URH01R | Privat udledning af overfladevand |
| Sum område: | | 8,6 | | | 27 | 0 | 18 | 4.432 | | 3.944 | 45 | 8.376 | | |
| Sahl | | | | | | | | | | | | | | |
| SA001 | Sahl | 3,0 | 0,00 | Spv | 18 | 260 | 2 | 0 | 89 | 231 | 20 | 491 | | Overfladevand nedsives. |
| SA002 | Sahl | 3,1 | 0,10 | Spv. M. vejvand | 20 | 132 | 2 | 354 | 89 | 433 | 22 | 919 | USA01R | Tagvand nedsives. |
| SA003 | Sahl | 5,8 | 0,30 | Fælles | 52 | 2.019 | 2 | 7 | 89 | 1.803 | 54 | 3.829 | USA01S | |
| SA004 | Sahl | 1,0 | 0,10 | Separat | 0 | 0 | 5 | 42 | 89 | 37 | 5 | 79 | USA03R | Nedsivning af overfladevand. |
| SA005 | Sahl | 1,1 | 0,10 | Spv | 20 | 461 | 0 | 0 | 89 | 410 | 20 | 871 | USA03R | Privat udledning af overfladevand. |
| Sum område: | | 14,0 | | | 110 | 2.872 | 11 | 403 | | 2.915 | 121 | 6.190 | | |
| Sevel | | | | | | | | | | | | | | |
| SE001 | Sevel | 26,1 | 0,60 | Separat | 512 | 11.778 | 82 | 1.034 | 89 | 11.403 | 594 | 24.215 | USE08R | |
| SE002 | Sevel | 0,2 | 0,00 | Spv | 2 | 0 | 0 | 0 | 89 | 0 | 2 | 0 | | Privat Udledning |
| SE003 | Sevel | 4,5 | 0,30 | Separat | 62 | 1.999 | 0 | 0 | 89 | 1.779 | 62 | 3.778 | USE02R | |
| SE004 | Sevel | 3,5 | 0,60 | Separat | 12 | 378 | 30 | 171 | 89 | 489 | 42 | 1.038 | USE02R | |
| SE005 | Sevel | 6,1 | 0,40 | Separat | 103 | 3.151 | 8 | 79 | 89 | 2.875 | 111 | 6.105 | USE03R | |
| SE006 | Sevel | 0,3 | 0,00 | Spv | 5 | 126 | 0 | 0 | 89 | 112 | 5 | 238 | | Overfladevand nedsives. |
| SE007 | Sevel | 7,1 | 0,35 | Separat | 45 | 1.751 | 0 | 0 | 89 | 1.558 | 45 | 3.309 | USE08R | |
| SE008 | Sevel | 1,1 | 0,00 | Spv | 15 | 331 | 0 | 0 | 89 | 295 | 15 | 626 | | Enkeltejendomme. Overfladevand nedsives. |
| SE009 | Sevel | 1,7 | 0,00 | Spv | 18 | 10.513 | 0 | 0 | 89 | 9.357 | 18 | 19.870 | | Sevel slagteri |
| SE010 | Sevel | 2,8 | 0,00 | Spv | 12 | 0 | 0 | 0 | 89 | 0 | 12 | 0 | | KP 2009: 08.B.02 Boligformål. Evt. ændres til separatkloak på sigt. |

Kloaksystem

Separat: Separatkloakeret

Fælles: Fælleskloakeret

SPV: Spildevandskloakeret

SPV m. LAR: Spildevandskloakeret med lokal afledning





Holstebro Kommune
Natur og Miljø
Nupark 51, 1. sal
7500 Holstebro



Holstebro
Nupark 51, 1. sal
7500 Holstebro
Tlf.: 9611 7557

Kloakoplande Status

Kloakerede områder til renselanlæg : **Vinderup**

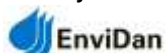
| Delopland | Opdand | Areal ha. | Befæs.- grad | Kloaksystem | Spildevandsbelastning | | | | | Total | | Udløb | Bemærkning | |
|--------------|--------|--------------|-----------------|-------------|-----------------------|--------------------|---------|--------------------|------------|--------------------|-------|--------------------|------------|---|
| | | | | | Bolig | | Erhverv | | Indsivning | | PE | | | m ³ /år |
| | | | | | PE | m ³ /år | PE | m ³ /år | % | m ³ /år | PE | m ³ /år | | |
| Sevel | | | | | | | | | | | | | | |
| SE011 | Sevel | 1,4 | 0,00 | Spv | 12 | 0 | 0 | 0 | 89 | 0 | 12 | 0 | | Enkeltejendomme. Overfladevand nedsives. |
| SE012 | Sevel | 4,9 | 0,00 | Spv | 0 | 0 | 0 | 46 | 89 | 41 | 0 | 87 | | Tagvand og overfladevand nedsives |
| SE014 | Sevel | 0,4 | 0,00 | Spv | 15 | 24 | 0 | 0 | 89 | 21 | 15 | 45 | | Tagvand og overfladevand nedsives |
| SE015 | Sevel | 0,2 | 0,00 | Spv | 5 | 0 | 0 | 0 | 89 | 0 | 5 | 0 | | Tagvand og overfladevand nedsives |
| SE016 | Sevel | 0,9 | 0,00 | Spv | 32 | 0 | 0 | 0 | 89 | 0 | 32 | 0 | | Enkeltejendomme. Overfladevand nedsives. |
| SE017 | Sevel | 0,5 | 0,00 | Spv | 5 | 0 | 0 | 0 | 89 | 0 | 5 | 0 | | Enkeltejendomme. Overfladevand nedsives. |
| SE020 | Sevel | 1,9 | 0,00 | Spv | 22 | 0 | 0 | 0 | 89 | 0 | 22 | 0 | | Enkeltejendomme. Overfladevand nedsives. |
| SE022 | Sevel | 0,4 | 0,00 | Spv | 2 | 0 | 0 | 0 | 89 | 0 | 2 | 0 | | Enkeltejendomme. Overfladevand nedsives. |
| SE023 | Sevel | 0,8 | 0,00 | Spv | 2 | 0 | 0 | 0 | 89 | 0 | 2 | 0 | | KP: 08.E.01 Erhvervsformål |
| SE024 | Sevel | 0,1 | 0,00 | Spv | 42 | 46 | 0 | 0 | 89 | 41 | 42 | 87 | | |
| Sum område: | | 64,9 | | | 923 | 30.097 | 120 | 1.330 | | 27.970 | 1.043 | 59.397 | | |

Struer

| | | | | | | | | | | | | | | |
|-------------|--------|-----|------|------------|---|---|---|---|----|---|---|---|--|---------------------------------------|
| SS001 | Struer | 2,8 | 0,00 | SPV_Struer | 0 | 0 | 0 | 0 | 89 | 0 | 0 | 0 | | Sommerhusområde fra struer kommune |
| Sum område: | | 2,8 | | | 0 | 0 | 0 | 0 | | 0 | 0 | 0 | | |

Tværnøse

Kloaksystem Separat: Separatkloakeret Fælles: Fælleskloakeret SPV: Spildevandskloakeret SPV m. LAR: Spildevandskloakeret med lokal afledning





Holstebro Kommune
Natur og Miljø
Nupark 51, 1. sal
7500 Holstebro



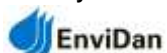
Holstebro
Nupark 51, 1. sal
7500 Holstebro
Tlf.: 9611 7557

Kloakoplande Status

Kloakerede områder til renselanlæg : **Vinderup**

| Delopland | | | | Kloaksystem | Spildevandsbelastning | | | | | Total | | Udløb | Bemærkning | |
|--------------------|-------------|--------------|-----------------|-------------|-----------------------|--------|---------|--------|------------|--------|-----|--------|------------|--|
| | Opland | Areal ha. | Befæs.- grad | | Bolig | | Erhverv | | Indsivning | | PE | | | m³/år |
| | | | | | PE | m³/år | PE | m³/år | % | m³/år | | | | |
| Tværrose | | | | | | | | | | | | | | |
| TM001 | Tværrose | 6,6 | 0,40 | Separat | 0 | 0 | 65 | 12.256 | 89 | 10.908 | 65 | 23.164 | UTM01R | Rose Poultry. Tiluttet for sanitæt spv og udledning af processpildevand. |
| TM002 | Tværrose | 6,6 | 0,15 | Separat | 2 | 0 | 5 | 17 | 89 | 15 | 7 | 32 | UTM01R | |
| TM004 | Tværrose | 1,6 | 0,40 | Separat | 0 | 0 | 18 | 5.138 | 89 | 4.573 | 18 | 9.711 | UTM01R | Tværrose Minkfodercentral |
| Sum område: | | 14,8 | | | 2 | 0 | 88 | 17.411 | | 15.496 | 90 | 32.907 | | |
| Vinderup by | | | | | | | | | | | | | | |
| VI001 | Vinderup by | 0,8 | 0,35 | Fælles | 20 | 628 | 0 | 0 | 89 | 559 | 20 | 1.187 | UVI03S | |
| VI002 | Vinderup by | 15,0 | 0,30 | Separat | 380 | 10.245 | 12 | 623 | 89 | 9.673 | 392 | 20.541 | UVI24R | |
| VI003 | Vinderup by | 13,9 | 0,35 | Separat | 575 | 10.680 | 2 | 126 | 89 | 9.617 | 577 | 20.423 | UVI20R | |
| VI004 | Vinderup by | 3,5 | 0,40 | Separat | 55 | 2.110 | 0 | 0 | 89 | 1.878 | 55 | 3.988 | UVI03R | |
| VI005 | Vinderup by | 22,5 | 0,50 | Separat | 52 | 703 | 138 | 1.389 | 89 | 1.862 | 190 | 3.954 | UVI18R | |
| VI006 | Vinderup by | 25,5 | 0,50 | Separat | 0 | 0 | 18 | 256 | 89 | 228 | 18 | 484 | UVI01R | |
| VI007 | Vinderup by | 0,6 | 0,50 | Fælles | 45 | 715 | 2 | 0 | 89 | 636 | 47 | 1.351 | UVI03S | |
| VI008 | Vinderup by | 1,1 | 0,10 | Nedsiv | 5 | 0 | 0 | 0 | 89 | 0 | 5 | 0 | UVI35S | Vinderup Camping. Mek. Rens udl. På 30 PE |
| VI009 | Vinderup by | 0,1 | 0,45 | Separat | 2 | 149 | 0 | 0 | 89 | 133 | 2 | 282 | UVI04R | |
| VI010 | Vinderup by | 0,5 | 0,40 | Separat | 12 | 439 | 0 | 0 | 89 | 391 | 12 | 830 | UVI05R | |
| VI011 | Vinderup by | 0,4 | 0,40 | Separat | 8 | 226 | 0 | 0 | 89 | 201 | 8 | 427 | UVI06R | |
| VI012 | Vinderup by | 1,3 | 0,40 | Separat | 13 | 353 | 15 | 18 | 89 | 330 | 28 | 701 | UVI07R | |
| VI013 | Vinderup by | 0,6 | 0,55 | Separat | 42 | 783 | 0 | 0 | 89 | 697 | 42 | 1.480 | UVI08R | |
| VI014 | Vinderup by | 2,0 | 0,40 | Separat | 100 | 1.950 | 0 | 0 | 89 | 1.736 | 100 | 3.686 | UVI09R | |
| VI015 | Vinderup by | 5,2 | 0,40 | Fælles | 110 | 3.718 | 0 | 0 | 89 | 3.309 | 110 | 7.027 | UVI25S | |
| VI016 | Vinderup by | 7,2 | 0,70 | Fælles | 480 | 6.796 | 52 | 1.926 | 89 | 7.763 | 532 | 16.485 | UVI03S | |
| VI017 | Vinderup by | 8,3 | 0,50 | Separat | 468 | 8.224 | 18 | 663 | 89 | 7.909 | 486 | 16.796 | UVI21R | |
| VI018 | Vinderup by | 9,8 | 0,35 | Fælles | 232 | 6.947 | 30 | 988 | 89 | 7.062 | 262 | 14.997 | UVI03S | |

Kloaksystem Separat: Separatkloakeret Fælles: Fælleskloakeret SPV: Spildevandskloakeret SPV m. LAR: Spildevandskloakeret med lokal afledning





Holstebro Kommune
Natur og Miljø
Nupark 51, 1. sal
7500 Holstebro



Holstebro
Nupark 51, 1. sal
7500 Holstebro
Tlf.: 9611 7557

Kloakoplande Status

Kloakerede områder til rens anlæg : **Vinderup**

| Delopland | | | | Spildevandsbelastning | | | | | | Total | | Udløb | Bemærkning | |
|-----------------|-------------|--------------|-----------------|-----------------------|-------|---------|---------|--------|------------|---------|--------|---------|------------|------------------------------------|
| | Opland | Areal ha. | Befæs.- grad | Kloaksystem | Bolig | | Erhverv | | Indsivning | | | | | |
| | | | | | PE | m³/år | PE | m³/år | % | m³/år | PE | | | m³/år |
| VI019 | Vinderup by | 12,5 | 0,35 | Fælles | 342 | 9.230 | 68 | 149 | 89 | 8.347 | 410 | 17.726 | UVI03S | |
| VI020 | Vinderup by | 6,1 | 0,20 | Fælles | 100 | 3.538 | 0 | 152 | 89 | 3.284 | 100 | 6.974 | UVI01S | |
| VI021 | Vinderup by | 2,1 | 0,20 | Separat | 20 | 939 | 0 | 0 | 89 | 836 | 20 | 1.775 | UVI23R | |
| VI022 | Vinderup by | 7,2 | 0,20 | Separat | 15 | 237 | 48 | 325 | 89 | 500 | 63 | 1.062 | UVI16R | |
| VI023 | Vinderup by | 10,1 | 0,25 | Separat | 102 | 1.821 | 12 | 4.337 | 89 | 5.481 | 114 | 11.639 | UVI16R | |
| VI024 | Vinderup by | 0,5 | 0,60 | Spv | 12 | 50 | 2 | 0 | 89 | 45 | 14 | 95 | UVI19R | Privat udledning af overfladevand. |
| VI025 | Vinderup by | 1,1 | 0,35 | Separat | 5 | 224 | 0 | 0 | 89 | 199 | 5 | 423 | UVI13R | |
| VI026 | Vinderup by | 29,4 | 0,40 | Separat | 525 | 19.937 | 0 | 236 | 89 | 17.954 | 525 | 38.127 | UVI17R | |
| VI027 | Vinderup by | 5,7 | 0,40 | Separat | 122 | 4.683 | 0 | 0 | 89 | 4.168 | 122 | 8.851 | UVI14R | |
| VI028 | Vinderup by | 1,5 | 0,40 | Separat | 48 | 1.301 | 0 | 0 | 89 | 1.158 | 48 | 2.459 | UVI12R | |
| VI029 | Vinderup by | 0,5 | 0,35 | Separat | 10 | 489 | 0 | 0 | 89 | 435 | 10 | 924 | UVI22R | |
| VI030 | Vinderup by | 2,8 | 0,15 | Fælles | 10 | 320 | 0 | 0 | 89 | 285 | 10 | 605 | UVI03S | |
| VI031 | Vinderup by | 3,3 | 0,70 | Fælles | 160 | 3.198 | 10 | 240 | 89 | 3.060 | 170 | 6.498 | UVI03S | |
| VI032 | Vinderup by | 8,2 | 0,35 | Separat | 268 | 7.687 | 0 | 0 | 89 | 6.841 | 268 | 14.528 | UVI10R | |
| VI033 | Vinderup by | 6,7 | 0,40 | Separat | 100 | 3.226 | 0 | 215 | 89 | 3.062 | 100 | 6.503 | UVI11R | |
| VI034 | Vinderup by | 0,7 | 0,60 | Spv | 0 | 0 | 5 | 257 | 89 | 229 | 5 | 486 | UVI37R | Privat udledning af overfladevand. |
| VI035 | Vinderup by | 0,2 | 0,60 | Separat | 0 | 0 | 0 | 0 | 89 | 0 | 0 | 0 | UVI15R | Vejvand |
| VI036 | Vinderup by | 0,8 | 0,00 | Privat Spv | 5 | 0 | 12 | 0 | 89 | 0 | 17 | 0 | | |
| VI037 | Vinderup by | 4,9 | 0,00 | Spv | 8 | 68 | 10 | 39 | 89 | 95 | 18 | 202 | | |
| VI038 | Vinderup by | 0,1 | 0,80 | Separat | 0 | 0 | 0 | 0 | 89 | 0 | 0 | 0 | UVI02R | Kun vejvand |
| VI051 | Vinderup by | 6,3 | 0,40 | Separat | 194 | 5.550 | 2 | 50 | 89 | 4.984 | 196 | 10.584 | | |
| VI052 | Vinderup by | 0,1 | 0,00 | Spv | 2 | 0 | 0 | 0 | 89 | 0 | 2 | 0 | | |
| Sum område: | | 229,0 | | | 4.647 | 117.164 | 456 | 11.989 | | 114.946 | 5.103 | 244.099 | | |
| Sum rens anlæg: | | 596,6 | | | 9.203 | 222.705 | 906 | 39.140 | | 233.042 | 10.109 | 494.887 | | |

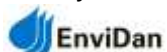
Kloaksystem

Separat: Separatkloakeret

Fælles: Fælleskloakeret

SPV: Spildevandskloakeret

SPV m. LAR: Spildevandskloakeret med lokal afledning



| | | | | | | |
|--------------|---------|--------|-----------|-----------|-----------|-----------|
| Sum Kommune: | 4.069,5 | 82.128 | 6.434 | | 88.562 | |
| | | | 1.912.499 | 1.359.552 | 1.335.744 | 4.607.795 |