




Holstebro Kommune

Teknik og Miljø

Reklameskilte og servicevejvisning



Information om

Reklameskilte og servicevejvisning i det åbne land

Juni 2007

Reklameskilte i det åbne land

Naturbeskyttelsesloven, af 9. juni 2004, slår blandt andet fast, hvordan der må reklameres i det åbne land — det vil sige udenfor bymæssig bebyggelse.

Ved bymæssig bebyggelse forstås normalt en samlet bebyggelse på mere end ca. 20 bygninger uden mellemliggende åbne landarealer.

Holstebro Kommune ønsker med denne folder at forklare, hvilke muligheder der er for opsætning af reklameskilte i det åbne land.

Med Folketingets vedtagelse af Naturbeskyttelsesloven er der tale om et generelt forbud mod egentlige reklameskilte i det åbne land.

Dette er for at bevare det karakteristiske danske landskabsbillede uden store og dominerende reklamer.

Men selvfølgelig skal der være mulighed for opsætning af mindre oplysningskilte.

En del større og mindre virksomheder ligger i det åbne land og naturligvis skal leverandører og kunder kunne finde vej til disse virksomheder.

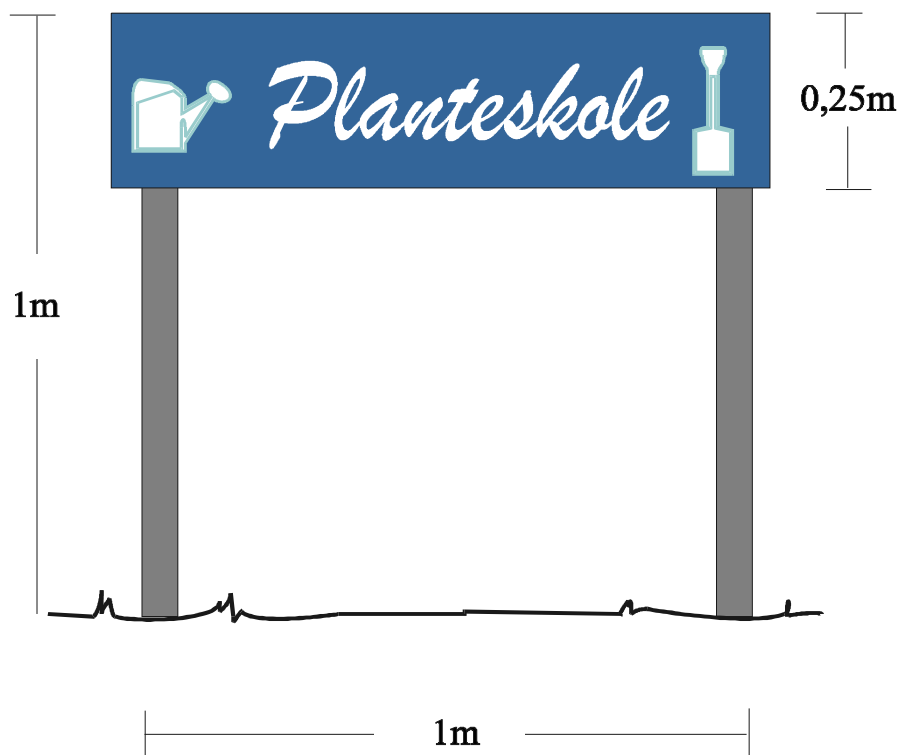


Hvordan skal et mindre oplysningskilt se ud?

Loven stiller følgende krav:

- Skiltet skal være rektangulært.
- Skiltet må højst være på 0,25m².
- Skiltets overkant må ikke være højere end 1 meter over terræn.
- Skiltet må kun oplyse om virksomhedens navn, adresse, art og produktion, eventuelt med et logo.
- Skiltet skal være i en ensfarvet, afdæmpet bundfarve med hvid tekst.
- Skiltet må ikke være kunstigt belyst, reflekterende eller bevægeligt.
- Der må ikke anbringes andre genstande i tilknytning til skiltet (Gælder dog ikke for lovligt "stalddørssalg").

Holstebro Kommune finder det af underordnet betydning om eksisterende skilte ikke opfylder kravet om bundfarve og hvid tekst. Dette krav skal dog efterkommes ved udskiftning og nyopsætning af skilte.

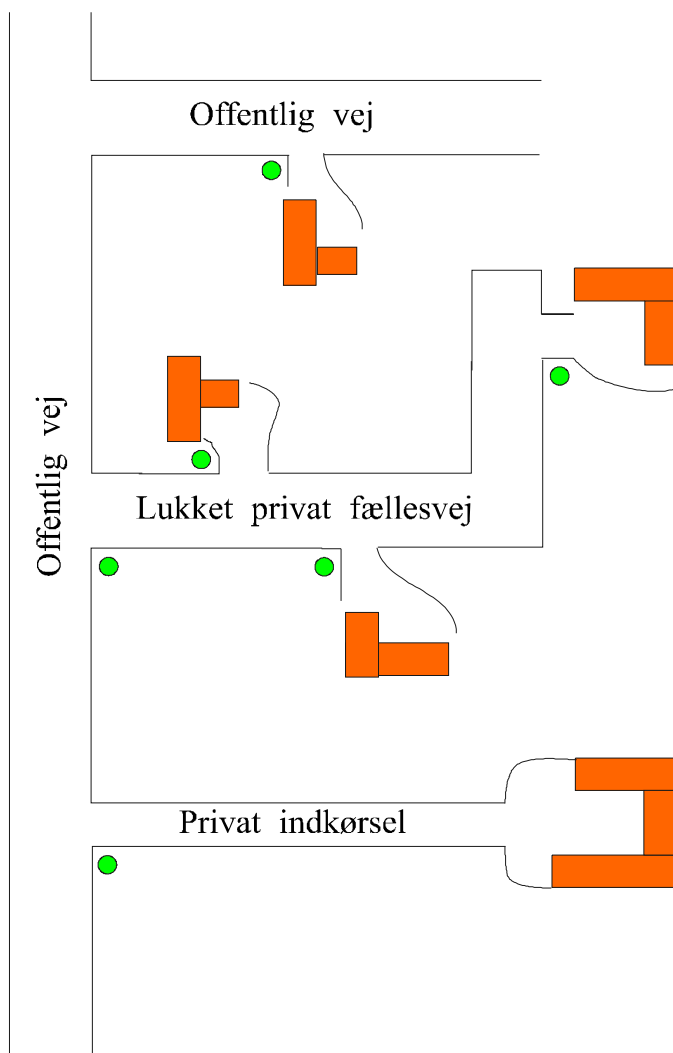


Hvor kan mindre oplysningskilte placeres?

Loven giver mulighed for, at der kan opsættes et mindre oplysningskilt, hvis man driver en erhvervsvirksomhed i det åbne land. Det gælder også for salg af landbrugsprodukter eller værelsesudlejning.

Skiltet skal placeres ved indkørslen til ejendommen.

Hvis ejendommen ligger ud til en lukket, privat fællesvej, kan skiltet opsættes ved denne vejs udmundning i offentlig vej. Dog må skiltet ikke placeres på vejarealer.

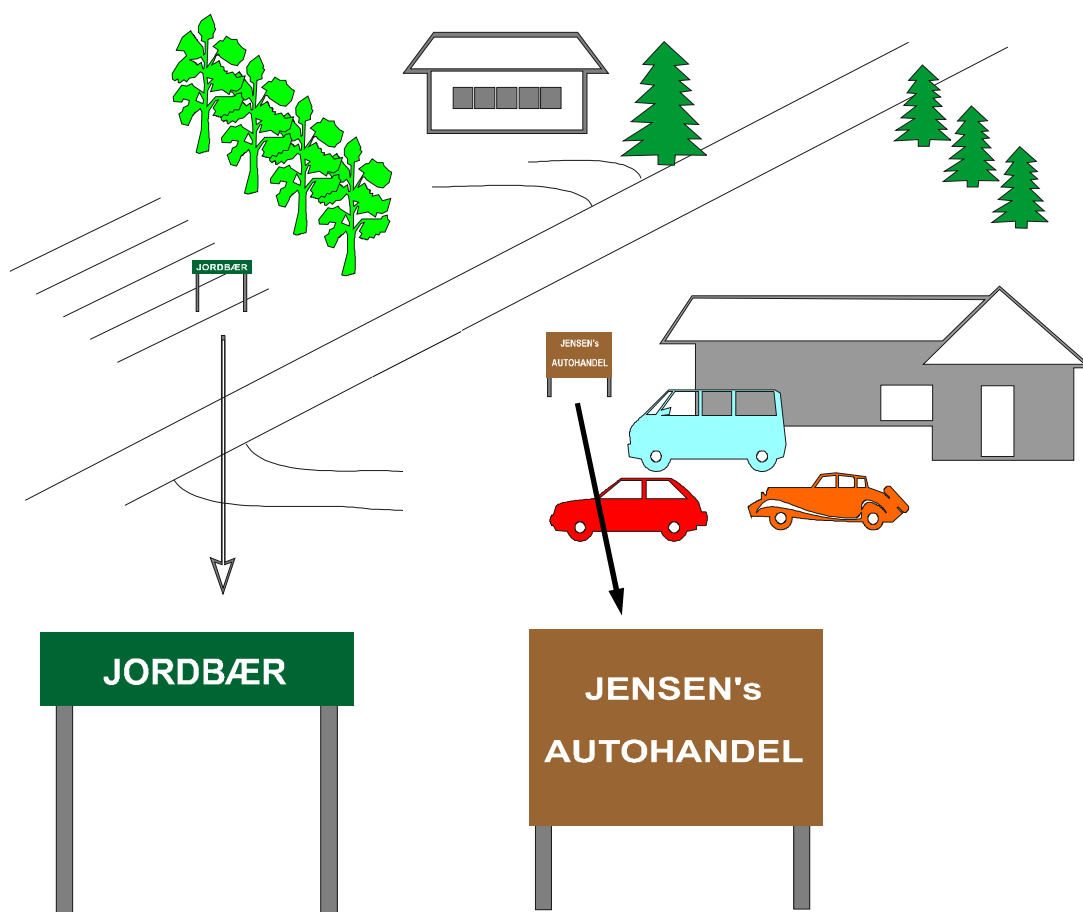


● angiver placeringmuligheder for mindre oplysningskilte

Skilte ved ejendommen - bygninger/arealer.

Skilte, der er placeret i umiddelbar tilknytning til en ejendoms stuehus eller driftsbygninger, må være større end de mindre oplysningsskilte — men de må ikke virke dominerende i landskabet eller være synlige over store afstande.

Mindre oplysningsskilte med salg af frugter, grønt, æg og lignende kan placeres på ejendommens areal.



Servicevejvisning

Der opsættes jævnligt officielle service-tavler op til udvalgte mål, private virksomheder, betydningsfulde seværdigheder m.v. Formålet er at give trafikanter oplysninger om vejvisningsmål, der ligger væk fra vejen.

Servicevejvisningen består af et firkantet skilt med blå rand og hvidt midterfelt med sort symbol.

Hvornår kan der forventes opsat servicevejvisning?

Servicevejvisningen skal være trafikalt begrundet. Udgangspunktet er altid hensynet til trafikanter og aldrig de kommercielle fordele, der kan være forbundet med vejvisningen.

Der kan kun vejvises ad een vej til et vejvisningsmål — fra nærmeste større vej.

Hvilket mål kan der vejvises til?

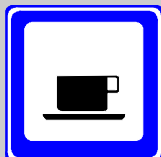
Efterfølgende gives 5 eksempler på vejvisning til servicemål:

Private virksomheder

Der kan efter kommunens vurdering vejvises til større virksomheder og industriområder fra nærmeste større vej. Derimod kan der ikke forventes vejvist til mindre virksomheder.

Cafeterier mv.


Der kan vejvises fra nærmeste større vej til cafeterier, hvor der er servering af enklere måltider for eksempel morgenmad, kaffe, te og smørrebrød. Der skal være mulighed for at nyde måltidet indendørs og for at sidde ned.



Industriområde Vest

Seværdigheder

Der kan vejvises til betydningsfulde seværdigheder optaget i Vejdirektoratets fortegnelse. I Holstebro Kommune er ca. 15 seværdigheder optaget i denne fortegnelse.



Overnatning

Fra nærmeste rutenummerede vej kan der vejvises til hotel, motel eller kro, der opfylder bestemmelserne i lov om restaurations- og hotelvirksomhed og som har flere end 3 soverum med tilsammen mindst 8 sovepladser.



Restauranter

Der kan vejvises fra nærmeste større vej til restauranter, hvor der er servering af mindst 2 daglige hovedmåltider.



Ansøgning om servicevejvisning.

Ansøgning om servicevejvisning indsendes til Holstebro Kommune, Teknik og Miljø. Hvis ansøgningen imødekommes sætter kommunen skiltet op.

Særlige servicevejvisning

Der kan efter kommunens vurdering vejvises til en privat virksomhed i det åbne land.

Virksomheden skal have turist- eller fritidsmæssig karakter og skiltningen skal ikke være trafikalt begrundet.

Der kan vejvises fra nærmeste større vej.

Eksempler på særlig servicevejvisning:

Antik (tekst)

Gårdbutik (tekst)

Værelse til leje (piktogram)

Servicetavlen er med sort bund og hvid tekst eller symbol.

Ansøger skal betale samtlige udgifter i forbindelse med ansøgning og op-sætning af særlig servicevejvisning.

Ansøgningskema kan fås ved Holstebro Kommune, Teknik og Miljø, Rådhuset.



Fjernelse af skilte

Skilte, der ikke er i overensstemmelse med naturbeskyttelseslovens og vejlovens bestemmelser, skal fjernes.

Kommunen er behjælpelig med at anvise eventuelle muligheder for skiltning i overensstemmelse med de gældende regler.

Yderligere oplysninger

Ønsker De yderligere oplysninger, er De velkommen til at kontakte kommunen.



Holstebro Kommune
Teknik og Miljø

Natur og Miljø
Nupark 51
7500 Holstebro
Telefon 96 11 75 57

www.holstebro.dk

