

# Endelig tilstandsrapport

Nedklassificering af offentlige veje  
til private fællesveje

Bigårdsvej 41-55 og 12-16




**HOLSTEBRO**  
KOMMUNE

Kulturen til forskel

# Bilag 1

## Tilstandsrapport

<b>Vejnavn Vej nr.</b>	Bigårdsvej 41-55 og 12-16 679 0043-04 og 679 0043-05
<b>Strækning</b>	Fra Bigårdsvej nr. 679 0043 mod vest til matrikel nr. 9et og mod øst til matrikel nr. 9eo
<b>Beskrivelse af vejanlægget</b>	Vejen er en boligvej med græsribat og fortovej på nordsiden samt fortovej på sydsiden. Fortov på nordsiden er bestående af 2 rækker fliser med 1 række chaussesten. Fortov på sydsiden er bestående af 2 rækker fliser og 2 rækker chaussesten. Vendeplads for enden af vejen.
<b>Resultat</b>	Kan vejanlægget nedklassificeres i dets nuværende stand: <input type="checkbox"/> Ja <input checked="" type="checkbox"/> Nej Er der konstateret trafikfarlige forhold: <input type="checkbox"/> Ja <input checked="" type="checkbox"/> Nej Evt. andre forhold, som må udbedres før nedklassificering: <input checked="" type="checkbox"/> Ja <input type="checkbox"/> Nej
<b>Noter</b>	Retablering efter ledningsgrave - er der løbende sager: <input type="checkbox"/> Ja <input checked="" type="checkbox"/> Nej
	Dato 31. august 2023   <b>Underskrift</b>

## Belægninger

### Kørebane:

### Kørebane:

- |                                                                                                        |                              |                 |         |
|--------------------------------------------------------------------------------------------------------|------------------------------|-----------------|---------|
| <input checked="" type="checkbox"/> Bituminøs belægning:                                               | Egnet for nedklassificering: | <u>Ja</u> / Nej | Bilag 2 |
| <input type="checkbox"/> Sten- og flisebelægning:                                                      | Egnet for nedklassificering: | Ja / Nej        | Bilag 3 |
| <input type="checkbox"/> Grusbelægning: Istandsættes jf. Vejreglen for vedligehold af færdselsarealet. |                              |                 |         |

### Fortove / kantsten:

- |                                                                                                        |                              |                 |         |
|--------------------------------------------------------------------------------------------------------|------------------------------|-----------------|---------|
| <input type="checkbox"/> Bituminøs belægning:                                                          | Egnet for nedklassificering: | Ja / Nej        | Bilag 2 |
| <input checked="" type="checkbox"/> Sten- og flisebelægning inkl. kantsten:                            | Egnet for nedklassificering: | <u>Ja</u> / Nej | Bilag 3 |
| <input type="checkbox"/> Grusbelægning: Istandsættes jf. Vejreglen for vedligehold af færdselsarealet. |                              |                 |         |

## Afvanding

- |                                              |                              |                 |           |
|----------------------------------------------|------------------------------|-----------------|-----------|
| <input checked="" type="checkbox"/> Brønde:  | Egnet for nedklassificering: | <u>Ja</u> / Nej | Bilag 4.1 |
| <input type="checkbox"/> Ledninger:          | Egnet for nedklassificering: | Ja / Nej        | Bilag 4.2 |
| <input type="checkbox"/> Rabat/trug og grøft | Egnet for nedklassificering: | Ja / Nej        | Bilag 4.3 |

## Belysning

- |                                                                  |                              |                  |         |
|------------------------------------------------------------------|------------------------------|------------------|---------|
| <input checked="" type="checkbox"/> Master, armatur & lyskilder: | Omfattet af overdragelsen:   | Ja- / <u>Nej</u> |         |
| <input type="checkbox"/> Master, armatur & lyskilder:            | Er der leasingaftale:        | Ja / Nej         |         |
| <input type="checkbox"/> Master, armatur & lyskilder:            | Egnet for nedklassificering: | Ja / Nej         | Bilag 5 |

## Vejens udstyr mv.

- |                                                                                              |                              |                 |         |
|----------------------------------------------------------------------------------------------|------------------------------|-----------------|---------|
| <input checked="" type="checkbox"/> Autoværn, skilte, kørebaneafmærkning, små bygværker mv.: | Egnet for nedklassificering: | <u>Ja</u> / Nej | Bilag 6 |
|----------------------------------------------------------------------------------------------|------------------------------|-----------------|---------|

## Bygværker med spændvidde større end 2 m

- |                                                        |                              |          |  |
|--------------------------------------------------------|------------------------------|----------|--|
| <input type="checkbox"/> Se særskilt tilstandsrapport: | Omfattet af overdragelsen:   | Ja / Nej |  |
| <input type="checkbox"/> Se særskilt tilstandsrapport: | Egnet for nedklassificering: | Ja / Nej |  |

## Øvrige forhold

- |                                                      |                                                 |                  |  |
|------------------------------------------------------|-------------------------------------------------|------------------|--|
| <input checked="" type="checkbox"/> Bevoksning m.v.: | Er bevoksning til fare eller gene for færdslen: | Ja- / <u>Nej</u> |  |
|------------------------------------------------------|-------------------------------------------------|------------------|--|

# Bilag 2

## Eftersyn: Bituminøse belægninger

<b>Vejnavn</b>	Bigårdsvej 41-55 og 12-16
<b>Strækning</b>	Fra Bigårdsvej nr. 679 0043 mod vest til matrikel nr. 9et og mod øst til matrikel nr. 9eo
<b>Vejnr.</b>	679 0043-04 og 679 0043-05

### Egnethed for nedklassificering:

Beregnet restlevetid efter udbedring af slaghuller og afskalninger: **76,96 %**

Er den beregnede restlevetid efter udbedring af slaghuller og afskalninger større end 25 % af den teoretiske, tekniske levetid:  Ja  Nej

Er der konstateret trafikfarlige forhold:  Ja  Nej

### Påtænkte udbedringsarbejder:

Der er en lap i forbindelse med etablering af rendestensbrønd.

### Bemærkninger:

<b>Besigtigelse</b>	<b>Dato:</b> 15.6.23	<b>Initialer:</b> PHA
Besigtigelsesform	Visuel <input checked="" type="checkbox"/>	Foto <input type="checkbox"/> Videoptagelse <input type="checkbox"/> Andet <input type="checkbox"/> _____

<b>Beskrivelse af type, beliggenhed og omfang:</b>		
Vejens længde:	129	meter inkl. 11 meter vendeplads
Vejens bredde:	5,3	meter, 10,3 meter ved vendeplads.
Vejens areal:	738,7	kvadratmeter
År for udlægning af slidlag (hvis kendt):	2014	
(Evt. henvisning til tegning/bilag)		

<b>Klassificering i forhold til trafikbelastning:</b>	
Trafikklasse	
<input type="checkbox"/>	T0: Fortove og cykelstier
<input checked="" type="checkbox"/>	T1: Mindre end 1 lastbil på vejen pr. døgn
<input type="checkbox"/>	T2 <sub>let</sub> : 1 – 10 lastbiler på vejen pr. døgn
<input type="checkbox"/>	T2 <sub>tung</sub> : 11 – 75 lastbiler på vejen pr. døgn

De i nedenstående skema anførte vurderinger udføres jf. vejreglen: Vedligehold af færdselsarealet.

Skadestype	Bedømmelse
------------	------------

	Hvad registreres?	Skadens omfang	Skadesfaktor	Skadesgrad (4)
--	-------------------	----------------	--------------	----------------

		Abs. mål	%		
Langsgående revner	Samlet længde af langsgående revner der er bredere end 0,5 cm	8,3 m	6,4 % af vejens længde	2	12,8
Samlingsrevner	Samlet længde af revner (bredere end 0,5 cm) der optræder i asfaltsamlinger	m	% af vejens længde	1,5	
Krakeleringer	Samlet areal af krakelerede områder	m <sup>2</sup>	% af vejens areal	14	
Afskalninger	Samlet areal af afskalninger	m <sup>2</sup>	% af vejens areal	18	
Slaghuller	Samlet areal af slaghuller	m <sup>2</sup>	% af vejens areal	30	
Lunker og sætninger (1)	Samlet areal af områder med lunke og sætninger, der har en dybde på 2 cm eller mere	m <sup>2</sup>	% af vejens areal	17	
Sporkøring (2)	Samlet længde af sporkøring med en dybde på 2 cm eller mere	m	% af vejens længde	1	
Udtørring (stentab)	Udtørring $\geq 70$ % eller omfattende stentab	m <sup>2</sup>	% af vejens areal	5	
Lapper – pletvise	Samlet areal af lapper	m <sup>2</sup>	% af vejens areal	8	
Andre lapper (3)	Samlet areal af lapper	m <sup>2</sup>	% af vejens areal	1	

	Skadessum total (5)				12,8
	Skadessum efter udbedring af slaghuller og afskalninger (6)				12,8

(1): Inkluderer lunke ved rendestensriste

(2): Dvs. at hvis der er sporkørt i begge hjulspor i begge retninger på hele strækningen, er den samlede længde = 4 x vejens længde

(3): Kantforstærkning, ledningsgrave m.m.

(4): Skadesgrad er produktet af skadens omfang i % gange tilhørende skadesfaktor

(5): Skadessum total er summen af skadesgrader for alle skadestyper

(6): Skadessum efter udbedring af slaghuller og afskalninger beregnes på samme måde som skadessum total, men hvor skadesfaktoren for slaghuller ændres fra 30 til 8 og skadesfaktoren for afskalninger ændres fra 18 til 8.

# Bilag 3

## Eftersyn: Sten- og flisebelægninger

<b>Vejnavn</b>	Bigårdsvej 41-55 og 12-16
<b>Strækning</b>	Fra Bigårdsvej nr. 679 0043 mod vest til matrikel nr. 9et og mod øst til matrikel nr. 9eo
<b>Vejnr.</b>	679 0043-04 og 679 0043-05

### Egnethed for nedklassificering:

Overholder tilstanden af alle elementer de anførte krav:  Ja  Nej

Er der konstateret trafikfarlige forhold:  Ja  Nej

### Påtænkte udbedringsarbejder:

Fortovet udskiftes til 30\*30 colocsten.

Fortovet på nordsiden af vejen rykkes lidt mod syd for at undgå hækkene.

Kræver tilretning ved indkørsler.







# Vurderingsskema: Sten- og flisebelægninger

De i nedenstående skema anførte vurderinger udføres jf. vejreglen Vedligehold af færdselsarealet.

<b>Besigtigelse</b>	<b>Dato:</b> 15.6.23	<b>Initialer:</b> PHA
Besigtigelsesform	Visuel <input checked="" type="checkbox"/> Foto <input type="checkbox"/> Videoptagelse <input type="checkbox"/> Andet <input type="checkbox"/> _____	

Skadestyper	Bedømmelse (1)	Bemærkninger
-------------	----------------	--------------

	Alvorlighed	Omfang	Krav	
--	-------------	--------	------	--

		Abs. Mål	%		
Kanter	Kant > 3 cm	23 lbm		Må ikke forekomme	Udbedres inden nedklassificering
Lunker og sætninger	Dybde > 4 cm	m <sup>2</sup>		Max. 10 %	
Knækkede fliser	Alle	32 Stk	<1	Max. 25 %	Udskiftes inden nedklassificering
Afskalninger	Alle	Stk		Max. 10 %	
Manglende sten og fliser	Alle	Stk		Må ikke forekomme	
Manglende fugemateriale	Dybde > 2 cm	m <sup>2</sup>		Max. 2 %	
Defekte kantsten (2)	Skadestype 1	Stk		Må ikke forekomme	
Ujævnt kantstensforløb (3)	Vertikalt > 2 cm Horisontalt > 5 cm	stk		Må ikke forekomme	
Ujævnt kantstensforløb (4)	Bortledning af vand til riste	m		Ingen opstuvning over kantsten	
Skader ved riste, dæksler o.l.	Alle	Stk		Skal kunne afvande	

<b>Noter:</b>
---------------

- (1): Omfanget af skader opgøres i absolut mål, og hvor dette er relevant tillige i % jf. vejreglen.
- (2): Defekte kantsten vurderes i forhold til skadens alvorlighed jf. vejreglen og nedenstående vejledningen.
- (3): Forskydning mellem to kantsten
- (4): Hvor kantstenen er en del af afvandingen gælder at afvandingselementerne enkeltvis og samlet kan sikre en tilstrækkelig afvanding af overfladearealer i forhold til normale nedbørsmængder (oftest sat til 140 l/s/ha).



# Bilag 4.1

## Eftersyn: Afvanding – brønde

<b>Vejnavn</b>	Bigårdsvej 41-55 og 12-16
<b>Strækning</b>	Fra Bigårdsvej nr. 679 0043 mod vest til matrikel nr. 9et og mod øst til matrikel nr. 9eo
<b>Vejnr.</b>	679 0043-04 og 679 0043-05

### Egnethed for nedklassificering:

Kan tilstanden af alle elementer placeres i kategori (a) eller (b):  Ja  Nej

Er der konstateret trafikfarlige forhold:  Ja  Nej

### Påtænkte udbedringsarbejder:

Der stilles en garanti på vejbrønde og stikledninger af Holstebro Kommune på 10 år. Dvs. hvis brønd eller stikledning bliver defekte inden for 10 år efter nedklassificeringsdatoen udfører Holstebro Kommune arbejdet for Holstebro Kommunes regning. Ved misligholdelse af brønde og stikledning bortfalder garantien. Misligholdelse kan være manglende tømning af sandfang.

# Vejbrønde

<b>Besigtigelse</b>	<b>Dato:</b>	15.6.23	<b>Initialer:</b>	PHA
Besigtigelsesform	Visuel <input checked="" type="checkbox"/>	Foto <input type="checkbox"/>	Videoptagelse <input type="checkbox"/>	Andet <input type="checkbox"/> _____

<b>Beskrivelse af type, dimension, beliggenhed og omfang:</b>
Årstal for etablering: Ukendt
Henvi sning til tegning/bilag:

<b>Tilstand:</b>			
	Materiale:	Tilstand (1):	Bemærkning:
Rist		<input checked="" type="checkbox"/> (a) God, som ny <input type="checkbox"/> (b) Mindre god, men funktionsduelig <input type="checkbox"/> (c) Dårlig, ikke funktionsduelig	
Brønddel	<input type="checkbox"/> Plast <input checked="" type="checkbox"/> Beton <input type="checkbox"/> Andet:	<input checked="" type="checkbox"/> (a) God, som ny <input type="checkbox"/> (b) Mindre god, men funktionsduelig <input type="checkbox"/> (c) Dårlig, ikke funktionsduelig	

(1): Hvor afvandingselementerne inden for berørte område har forskellige tilstande, må tilstanden anføres på supplerende bilag.

<b>Noter:</b>
---------------

# Hovedbrønde

<b>Besigtigelse</b>	<b>Dato:</b>	15.6.23	<b>Initialer:</b>	PHA
Besigtigelsesform	Visuel <input type="checkbox"/>	Foto <input type="checkbox"/>	Videoptagelse <input type="checkbox"/>	Andet <input type="checkbox"/> _____

<b>Beskrivelse af type, dimension, beliggenhed og omfang:</b>
Årstal for etablering: Ukendt
Henvisning til tegning/bilag:

<b>Tilstand:</b>	Materiale:	Tilstand (1):	Bemærkning:
Dæksel	<input type="checkbox"/> Jern	<input type="checkbox"/> (a) God, som ny	
	<input type="checkbox"/> Beton	<input type="checkbox"/> (b) Mindre god, men funktionsduelig	
	<input type="checkbox"/> Andet:	<input type="checkbox"/> (c) Dårlig, ikke funktionsduelig	
Brønddel	<input type="checkbox"/> Plast	<input type="checkbox"/> (a) God, som ny	
	<input type="checkbox"/> Beton	<input type="checkbox"/> (b) Mindre god, men funktionsduelig	
	<input type="checkbox"/> Andet:	<input type="checkbox"/> (c) Dårlig, ikke funktionsduelig	
(1): Hvor forskellige brønde inden for berørte område har forskellige tilstande, må det på supplerende bilag beskrives, hvilke, der er tilstand a, b eller c.			

<b>Noter:</b>
Ikke omfattet af nedklassificering. Vestforsyning ejer hovedbrønde og hovedledninger.

# Bilag 4.2

## Eftersyn: Afvanding – ledninger

<b>Vejnavn</b>	Bigårdsvej 41-55 og 12-16
<b>Strækning</b>	Fra Bigårdsvej nr. 679 0043 mod vest til matrikel nr. 9et og mod øst til matrikel nr. 9eo
<b>Vejnr.</b>	679 0043-04 og 679 0043-05

### Egnethed for nedklassificering:

Kan tilstanden af alle elementer placeres i kategori (a) eller (b):  Ja  Nej

Er der konstateret trafikfarlige forhold:  Ja  Nej

### Påtænkte udbedringsarbejder:

# Ledninger

<b>Besigtigelse</b>	<b>Dato:</b>	15.6.23	<b>Initialer:</b>	PHA
Besigtigelsesform	Visuel <input type="checkbox"/>	Foto <input type="checkbox"/>	Videoptagelse <input type="checkbox"/>	Andet <input type="checkbox"/> _____

<b>Beskrivelse af type, dimension, beliggenhed og omfang:</b>
Årstal for etablering: Ukendt
Henvielse til tegning/bilag:

<b>Tilstand:</b>		Bemærkning:
	Materiale:	Tilstand (1):
Stikledning:	<input type="checkbox"/> Plast	<input checked="" type="checkbox"/> (a) God, som ny
	<input checked="" type="checkbox"/> Beton:	<input type="checkbox"/> (b) Mindre god, men funktionsduelig
	<input type="checkbox"/> Andet:	<input type="checkbox"/> (c) Dårlig, ikke funktionsduelig
Hovedledning/	<input type="checkbox"/> Plast	<input type="checkbox"/> (a) God, som ny
Drænledning:	<input type="checkbox"/> Beton	<input type="checkbox"/> (b) Mindre god, men funktionsduelig
	<input type="checkbox"/> Andet:	<input type="checkbox"/> (c) Dårlig, ikke funktionsduelig
(1): Hvor afvandingselementerne inden for berørte område har forskellige tilstande, må tilstanden anføres på supplerende bilag.		

<b>Noter:</b>
Afledes overfladevand fra tilstødende ejendomme til grøft, trug eller rabat: <input type="checkbox"/> Ja <input checked="" type="checkbox"/> Nej
Hovedledning ejes af Vestforsyning.

# Bilag 4.3

## Eftersyn: Afvanding – rabatter og grøfter

<b>Vejnavn</b>	Bigårdsvej 41-55 og 12-16
<b>Strækning</b>	Fra Bigårdsvej nr. 679 0043 mod vest til matrikel nr. 9et og mod øst til matrikel nr. 9eo
<b>Vejnr.</b>	679 0043-04 og 679 0043-05

<b>Egnethed for nedklassificering:</b>		
Kan tilstanden af alle elementer placeres i kategori (a) eller (b):	<input checked="" type="checkbox"/> Ja	<input type="checkbox"/> Nej
Er der konstateret trafikfarlige forhold:	<input type="checkbox"/> Ja	<input checked="" type="checkbox"/> Nej
<b>Påtænkte udbedringsarbejder:</b>		

# Rabat/trug og grøfter

<b>Besigtigelse</b>	<b>Dato:</b>	15.6.23	<b>Initialer:</b>	PHA
Besigtigelsesform	Visuel <input checked="" type="checkbox"/>	Foto <input type="checkbox"/>	Videoptagelse <input type="checkbox"/>	Andet <input type="checkbox"/> _____

<b>Beskrivelse af type, dimension, beliggenhed og omfang:</b>
Årstal for etablering: Ukendt
Henvisning til tegning/bilag:

<b>Tilstand:</b>		Bemærkning:
	Tilstand:	
Rabat/trug:	<input checked="" type="checkbox"/> (a) God, som ny <input type="checkbox"/> (b) Mindre god, men funktionsduelig <input type="checkbox"/> (c) Dårlig, ikke funktionsduelig	
Grøft:	<input type="checkbox"/> (a) God, som ny <input type="checkbox"/> (b) Mindre god, men funktionsduelig <input type="checkbox"/> (c) Dårlig, ikke funktionsduelig	

<b>Noter:</b>
---------------

# Bilag 5

## Eftersyn: Belysning

<b>Vejnavn</b>	Bigårdsvej 41-55 og 12-16
<b>Strækning</b>	Fra Bigårdsvej nr. 679 0043 mod vest til matrikel nr. 9et og mod øst til matrikel nr. 9eo
<b>Vejnr.</b>	679 0043-04 og 679 0043-05

**Noter:**

Ikke relevant da gadelyset ikke overdrages i forbindelse med nedklassificering af vejen



# Bilag 6

## Eftersyn: Vejens udstyr

<b>Vejnavn</b>	Bigårdsvej 41-55 og 12-16
<b>Strækning</b>	Fra Bigårdsvej nr. 679 0043 mod vest til matrikel nr. 9et og mod øst til matrikel nr. 9eo
<b>Vejnr.</b>	679 0043-04 og 679 0043-05

### Egnethed for nedklassificering:

Kan tilstanden af alle elementer placeres i kategori (a) eller (b):  Ja  Nej

Er der konstateret trafikfarlige forhold:  Ja  Nej

### Påtænkte udbedringsarbejder:

Der er et husnummer skilt med stander. Skiltet og stander er i en ok stand.

<b>Besigtigelse</b>	<b>Dato:</b>	15.6.23	<b>Initialer:</b>	PHA
Besigtigelsesform	Visuel <input checked="" type="checkbox"/>	Foto <input type="checkbox"/>	Videoptagelse <input type="checkbox"/>	Andet <input type="checkbox"/> _____

**Beskrivelse af element:**

Årstal for etablering: Ukendt

Henvisning til tegning/bilag:

Tilstand:	Omfang (%):	Bem.:
<input checked="" type="checkbox"/> (a) God, som ny	_____	_____
<input type="checkbox"/> (b) Funktionsduelig	_____	_____
<input type="checkbox"/> (c) Dårlig, ikke funktionsduelig	_____	_____

**Noter:**

I forhold til vejens udstyr, er der 1 husnummer skilt. Skilt og stander er af ukendt dato, men gode som nye.

# Teknik og Miljø

Kirkestræde 11

7500 Holstebro

Tlf. 9611 7555

E-mail: [tm@holstebro.dk](mailto:tm@holstebro.dk)



**HOLSTEBRO**  
KOMMUNE